

Annexes

Annexe 1 : liste des bâtiments inventoriés

Annexe 2 : glossaire

Annexe 3 : bibliographie sommaire

Annexe 1 : liste des bâtiments inventoriés

Dans le cadre de l'inventaire territorial du patrimoine bâti, certaines constructions ont fait l'objet d'une fiche d'inventaire précise (basée sur la fiche nationale Mérimée), ceci dans le but d'avoir une connaissance et une mémoire de ces éléments.

Ainsi, sur chaque commune, tous les bâtiments publics ont été repérés ainsi que certaines bâtisses privées, représentatives de l'architecture du quotidien.

Ces bâtiments correspondent aux typologies déclinées dans le document, à savoir, maison de village, ferme, granges et bâtiments d'élevage et architecture remarquable.

Cette annexe propose la liste de ces bâtiments par commune, avec quelques informations historiques et descriptives. Les fiches intégrales sont conservées sur une base de données au CAUE.



COMMUNE	DENOMINATION	LIEU	CADASTRE
Bénac	grange	Cassé (hameau de)	2006 A 196
Bénac	grange-étable	Sannac (hameau de)	2006 A 156
Bénac	grange	Cassé (hameau de)	2006 A 127
Bénac	presbytère	Bénac (village de)	2006 B 127
Bénac	ferme	Lapouge (hameau de)	2006 B 274

HISTORIQUE	DESCRIPTION
Grange construite au 19e siècle.	Grange typique de la vallée de la Barguillère. Elle est dotée de deux travées et de remises sur les murs pignons. Les deux baies du fenil sont à arc en plein cintre. On compte une porte charretière et trois portes piétonnes, dont deux portes jumelées. L'ouverture de la partie orientale est rectangulaire et très importante. Le mur pignon est également percé d'une baie au niveau du fenil. A l'ouest, le pignon est fermé par un essentage de planche.
Grange construite dans la première moitié du 19e siècle.	Grange implantée en extrémité d'alignement. Le mur pignon est percé de cinq ouvertures en hémicycle au rez-de-chaussée et de trois grandes baies à arc en plein cintre au niveau du fenil. Le pignon est marqué par un fronton et un oculus y est percé. La façade principale est percée de quatre grandes baies à arc en plein cintre. On peut également noter l'accès direct au fenil par une passerelle.
Grange construite au 19e siècle.	Grange à façade principale en pignon. On compte une ouverture rectangulaire au niveau du fenil et deux grandes ouvertures sur la façade sud. Au rez-de-chaussée, on trouve cinq petites ouvertures rectangulaires. Les ouvertures de l'étage sont closes par des planches de bois. On accède au fenil par un escalier en bois.
Bâtiment construit au 19e siècle et modifié au 20e siècle, en particulier au niveau des fenêtres. L'ancienne grange a été construite après 1850.	Ancien presbytère mitoyen à l'église. Il s'agit d'un bâtiment de plan rectangulaire auquel on a adjoint une grange sur la façade orientale. L'élévation méridionale est percée de deux travées de fenêtres et la porte d'entrée est située à l'ouest.
Ferme construite en 1861.	Ferme de plan en L, orientée est-ouest. La grange est implantée contre le mur pignon ouest. La façade est dotée de quatre travées de fenêtres et on compte trois portes piétonnes. La façade postérieure est percée d'une travée de fenêtre et est dotée d'une grange en appentis.



COMMUNE	DENOMINATION	LIEU	CADASTRE
Bénac	église	Bénac (village de)	2006 B1 129
Bénac	château	Bénac (village de)	206 B1 232
Bénac	mairie	Bénac (village de)	2006 B1 165
Bénac	forge de Gaynès	Gaynès (écart)	2006 A 100

HISTORIQUE	DESCRIPTION
<p>Eglise romane du 12e siècle, remaniée au 19e siècle. La sacristie est reconstruite en 1858. De 1877 à 1879, la voûte est couverte d'une chape en ciment, les clés de voûte de la partie cylindrique précédant l'abside sont remplacées et la corniche à modillons est restaurée et complétée. La voûte est peinte en bleu outre-mer et ornée d'étoiles or après 1881.</p>	<p>Le bâtiment est composé d'une nef unique à deux travées se terminant par une abside. Cette partie est sans nul doute originelle. L'abside possède en effet une baie axiale ainsi que des modillons. L'abside a été surélevée et les modillons actuels ne sont pas d'origine. Le clocher mur est à trois baies, on y accède par une tour d'escalier élevée au 19e siècle. La façade occidentale est dotée d'un porche en appentis dans lequel on pénètre par une porte à moulures fines du 16e siècle. Le portail occidental en plein cintre est encadré par deux contreforts et les ébrasements du portail sont à ressauts. L'ensemble est surmonté par des voussures. La sacristie, plus récente, est implantée au nord. Encore aujourd'hui, le cimetière entoure l'édifice au nord et à l'est et accueille le Monument aux morts. On y pénètre par un portail en fer forgé surmonté d'une croix. L'ancien presbytère est mitoyen de l'église, au sud, et a été fortement modifié.</p>
<p>Château construit entre 1820 et 1850.</p>	<p>Le château est implanté au coeur d'un jardin arboré de style anglais. Le plan du bâtiment est en U, avec deux petits retours en équerre sur la façade méridionale. La façade principale, précédée d'une terrasse exposée au sud, possède un étage et un étage de combles. Elle est ordonnacée et dotée de sept travées de fenêtres tandis que l'élévation orientale en compte trois. La façade postérieure possède également des travées mais n'est pas réellement organisée. Elle est surtout intéressante par la présence d'une tour abritant très probablement un escalier de distribution intérieure. Deux petites lucarnes implantées au sud éclairent les combles. Le décor se limite à une moulure peinte soulignant le premier étage, aux chaînes d'angle et à la corniche peinte.</p>
<p>Mairie-école construite à la fin du 19e siècle. Les plans de l'école sont dressés en 1893 par Emile Sauret, architecte de la ville de Foix. Elle était prévue pour accueillir quarante-deux élèves des deux sexes. Le procès verbal de réception définitive des travaux est signé le 27 novembre 1897 par l'architecte Sauret. L'école réalisée n'est pas exactement celle prévue en 1893. Une extension au sud a été construite au 20e siècle et le préau oriental a été allongé à la fin du 20e siècle.</p>	<p>Cette ancienne mairie-école est composée du bâtiment originel et d'une extension en retour d'équerre à l'ouest. Le bâtiment principal possède un étage et la façade est percée de trois fenêtres à l'étage. Le rez-de-chaussée est doté de deux portes piétonnes dont une encadrée de deux fenêtres. Les combles sont percés de fenêtres jumelles sur le mur pignon oriental. Les ouvertures ont des encadrements en brique et pierre. La façade est décorée de deux bandeaux de briques.</p>
<p>Ancienne forge construite après 1850. On y fabriqua des outils agricoles jusqu'aux années 1920.</p>	<p>Ancienne forge de plan allongé. Elle est dotée d'un étage et possède plusieurs travées de fenêtres. L'ancienne cheminée a été conservée.</p>



COMMUNE	DENOMINATION	LIEU	CADASTRE
Bosc (Le)	église paroissiale	Cabirole (village de la)	2006 A7 2388
Bosc (Le)	école	Four (hameau du)	2006 D5 1683
Bosc (Le)	maison	Cabirole (village de la)	2006 A7 2407
Bosc (Le)	maison	Fierroulet (hameau de)	2006 A 1009
Bosc (Le)	Colonie de vacances	Col des Marrous (lieu-dit)	2006

HISTORIQUE	DESCRIPTION
<p>Eglise construite dans la première moitié du 19e siècle, puisqu'absente sur un plan de 1811, mais présente sur le plan cadastral de 1848. Le clocher fut reconstruit entre 1858 et 1861. On préféra édifier un clocher à flèche plutôt qu'un clocher mur. L'église fut ensuite reconstruite d'après des plans dressés en 1876, par Jean Fiquet, architecte départemental. Elle fut notamment rehaussée de trois mètres, le mur sud fut démoli puis reconstruit et doté de contreforts. C'est également durant ces travaux que l'on construisit la voûte d'arête en briques tubulaires de la nef. Les travaux furent achevés en 1885.</p>	<p>L'église est implantée sur un promontoire, au hameau de la Cabirole. Elle a un plan grossièrement en T, avec le clocher légèrement décalé par rapport à l'axe du plan. Ce clocher-tour, à ressaut, est carré puis octogonal et est couronné par un bulbe. Les façades latérales sont percées de quatre travées de fenêtres, chacune encadrée par des contreforts à ressauts. Le portail méridional, à arc brisé, possède un encadrement en brique, tout comme les baies. La sacristie s'appuie sur la façade nord et la porte d'entrée est à arc brisé.</p>
<p>Ecole de hameau construite entre 1888 et 1890 par M. Barthélémy Toussaint, d'après des plans dressés par M. Edmond Paris, architecte.</p>	<p>Cette école de hameau est dotée d'un étage carré et la façade postérieure est percée de quatre travées de fenêtres. On trouve deux portes piétonnes (une pour les garçons, une pour les filles) à chaque extrémité de la façade., dotées d'une imposte vitrée. Toutes les ouvertures ont un encadrement en brique. Le mur est couronné par une corniche en brique.</p>
<p>Il s'agit peut-être de l'ancien presbytère construit en 1819.</p>	<p>Petite maison de village. La construction s'inscrit dans un alignement, la façade sur rue est percée de deux travées de fenêtres et couronnée d'une génoise double inversée. Les ouvertures ont un encadrement en bois. On trouve la date de 1819 inscrite au dessus du linteau, ainsi qu'une croix latine sculptée.</p>
<p>Maison probablement construite au 19e siècle.</p>	<p>Maison de village modeste, mitoyenne sur un côté. La façade principale est percée de deux travées de fenêtres et la façade latérale d'une seule. Un four (éléments très présents sur la commune) orne la façade principale au rez-de-chaussée. Le mur est couronné d'une génoise double.</p>
<p>Bâtiment construit en 1936 par la Caisse Départementale des Assurances Sociales de l'Ariège. La première pierre fut posée en 1935 et la bâtiment inauguré le 14 juin 1936.</p>	<p>Ce bâtiment, implanté à 1000 mètres d'altitude, est constitué d'un corps de bâtiment principal et de deux éléments secondaires aux pignons. La façade principale, au sud, est percée de quatorze travées de fenêtres, dont six pour le corps de bâtiment principal. Ce dernier est à deux étages alors que les éléments des pignons n'en possèdent qu'un. Les fenêtres du rez-de-chaussée sont de tailles plus importantes qu'aux étages. Le rez-de-chaussée est marqué par un placage de pierre sur toute sa hauteur, alors que les étages possèdent un décor d'imitation de pan de bois en ciment.</p>



COMMUNE	DENOMINATION	LIEU	CADASTRE
Bosc (Le)	école	Fierroulet (hameau de)	2006
Bosc (Le)	ferme	Cabirole (village de la)	2006 A7 2370
Bosc (Le)	mairie	Cabirole (village de la)	2006 A7 2426
Brassac	grange	Cazals (hameau de)	2006 B2 1074
Brassac	grange	Lacoste (hameau de)	2006 C2 759

HISTORIQUE	DESCRIPTION
Ecole de hameau construite entre 1910 et 1912 par MM. Toulza et Brau, entrepreneurs à La Bastide de Sérou, d'après les plans d'Emile Sauret, architecte.	Cette école est implantée flanc de montagne, au sud du hameau de Fierroulet. Elle reprend un plan et une élévation type des écoles de la Troisième République. On compte trois éléments différents. L'entrée avec vestibule sur un des murs pignons, la salle de classe au rez-de-chaussée et le logement de l'instituteur à l'étage et un préau sur le deuxième pignon. Les ouvertures ont des encadrements en briques et sont à arc surbaissé. La toiture, à deux pans, est débordante. L'école actuelle est en cours de travaux et on a construit une "loggia" au dessus de l'ancien préau.
Ferme probablement construite au 19e siècle.	Cette ferme s'inscrit en bout d'alignement. Son plan montre un retour sur la partie ouest de l'ensemble. On trouve une travée de fenêtres sur ce retour, et deux sur la façade principale. Les autres façades ne possèdent que de petites ouvertures. On compte deux portes piétonnes et une porte charretière. Les encadrements des ouvertures sont en bois. Le mur est couronné par une génoise double.
L'actuelle mairie du Bosc, est installée dans l'ancienne école des garçons. Elle occupa ce bâtiment dès 1838, le bâtiment a été agrandi en 1883 et en 1900, reconstruit partiellement en 1926 suite à un incendie. Les agrandissements de 1883 consistèrent à l'exhaussement d'un étage du bâtiment afin d'y installer l'école de filles. En 1900, on construit le préau occidental.	Cette école est construite en contrebas de la route principale du village. Elle compte deux étages de soubassement, accessible par la façade sur cour. On accède au rez-de-chaussée par la route départementale et une porte piétonne précédée de quatre marches. La façade sur route est percée de deux fenêtres et d'une porte, la façade sur cour de quatre travées de fenêtres. On trouve également adossé au mur pignon est, un préau de hauteur inférieure. Les ouvertures ont toutes un encadrement en brique. Un second préau a été aménagé au premier niveau.
Grange construite au 19e siècle.	Cette grange est typique de la vallée de la Barguillère. Elle se compose de deux parties. La première sert de remise et la seconde de grange-étable. La baie fenièrre de la grange, très haute, part du linteau de la porte du rez-de-chaussée jusqu'à la génoise triple couronnant le mur. Elle est dotée d'un linteau en bois. On compte également quatre trous au niveau du fenil qui nous informent de la présence d'un pigeonnier. La façade latérale est percée de deux fenêtres fenières à l'étage et d'un jour en archère au rez-de-chaussée.
Grange construite entre 1850 et 1914.	Cette grange-étable a été bâtie dans une pente. La porte charretière du rez-de-chaussée est flanquée d'une petite fenêtre carrée marquant la présence d'une étable. On retrouve d'ailleurs deux autres fenêtres de ce type sur la façade latérale. Le fenil est clos par un bardage de bois et un treillis de branchage. Un appentis est présent sur la façade est, servant de remise et de fenil. On accède à l'étage par un escalier en pierre. On retrouve également ici du bardage en bois et du treillis de branchage.



COMMUNE	DENOMINATION	LIEU	CADASTRE
Brassac	ancien presbytère, actuellement maison	Oustalet (L', Lieu-dit)	2006 A2 910
Brassac	maison	Cazals (hameau de)	2006 B2 861
Brassac	grange	Péralbe (hameau de)	2006 C3 1794
Brassac	ancienne forge, actuellement maison	Razent (hameau de)	2006 B2 714
Brassac	ferme	Cazals (hameau de)	2006 B2 875

HISTORIQUE	DESCRIPTION
Bâtiment construit probablement au 19e siècle.	Le presbytère est adossé au chevet de l'église paroissiale. La façade principale est orientée à l'est et possède trois travées de fenêtres. La façade méridionale possède une porte d'entrée et trois fenêtres. Le bâtiment a été réhabilité en maison.
Ancienne école construite entre 1882 et 1886 par Jean Laurens, d'après des plans dressés par M. Fiquet, architecte départemental en 1880.	Cette maison possède des attributs de certains bâtiments publics de la vallée (mairie-école de Saint-Pierre-de-Rivière), comme la façade principale sur pignon et l'oculus en brique percé au niveau des combles. La façade ordonnancée possède trois travées de fenêtres. La porte d'entrée, centrée, est dotée d'un encadrement en grès, dont le linteau est surmonté d'une corniche, comme la porte de la façade latérale.
La parcelle est occupée au moins depuis 1847.	Cette grange a été construite en deux périodes, la partie nord étant la plus ancienne. Le rez-de-chaussée s'ouvre par deux portes piétonnes, l'étage est percé de deux fenêtres fenêtrées. La porte de la partie ancienne est surmontée d'une dalle de schiste au dessus du linteau. Le mur, fait unique pour la vallée de la Barguillère est couronné par des dalles de schistes. L'appareillage de la grange sud est intéressant par le comblement de petite pierre des interstices laissés par l'utilisation de moellons de grande taille. Une petite fenêtre carrée est percée sur cette façade sud.
Ce site remonte au moins au 18e siècle. Il était composé à la base d'un moulin à farine (aujourd'hui détruit) et d'un martinet.	L'ancienne forge était de taille modeste et, à la différence d'aujourd'hui, était isolée des autres bâtiments. La réhabilitation en maison a fortement modifié l'apparence extérieure et une extension a été construite au nord. Le bâtiment est de plan rectangulaire et s'élève sur trois niveaux. Les murs sont couronnés d'une génoise double. On compte une travée de fenêtre sur la façade occidentale. La roue était alimentée par le ruisseau de Razent et une retenue d'eau aujourd'hui comblée.
Ferme construite au 19e siècle.	Petite ferme inscrite dans un alignement orienté est-ouest. Elle se compose d'une habitation et d'une grange flanquée sur le mur pignon oriental. L'habitation possède une travée de fenêtres sur trois niveaux. Une pierre d'évier est présente au premier étage. Il est possible qu'un four était installé à cet étage. La grange est typique des granges de la Barguillère, elle est dotée d'une grande baie, ouverte du linteau de la porte charretière jusqu'au bord du toit. Toute la partie orientale est ouverte et devait disposer d'un bardage bois. La partie postérieure de la grange a été construite plus récemment et possède un bardage en bois sur la façade nord.



COMMUNE	DENOMINATION	LIEU	CADASTRE
Brassac	grange	Recort (hameau de)	2006 A2 500
Brassac	granges	Légrillou (hameau de)	2006 D2 534, 535, 536, 537, 538, 539
Brassac	grange	Burges (hameau de)	2006 C2 646
Brassac	maison	Brassac (village de)	2006 A3 1157

HISTORIQUE	DESCRIPTION
Grange construite entre 1850 et 1914.	Cette grange est remarquable par son volume. Elle possède actuellement une travée sur le mur pignon méridional et deux fenêtres sur le mur occidental. Cependant on peut voir que de nombreuses ouvertures ont été bouchées, deux sur ces deux façades. La porte charretière actuelle s'inscrit d'ailleurs dans un arc en plein cintre plus ancien. Les murs gouttereaux sont ornés d'une génoise double. La façade nord est quant à elle remarquable par la présence d'un passage et un accès direct au fenil par le biais d'une passerelle.
Ensemble de granges construites entre la première moitié du 19 ^e siècle et 1914. La partie la plus ancienne se trouve au nord, les constructions se sont ensuite prolongées au sud par étape.	Cet ensemble de granges-étables forme un alignement orienté à l'est. Il y a eu plusieurs périodes de constructions, visibles au niveau de l'appareillage, notamment par l'existence de chaînes d'angle intégrées dans le pan de mur. On voit également deux niveaux de toitures. Pour chaque grange, le rez-de-chaussée est percé d'une porte charretière et l'étage d'une baie fenièrre, parfois close d'un bardage en bois. On trouve également une petite fenêtre carrée au rez-de-chaussée, marquant la présence d'une étable.
Grange datant de la fin du 18 ^e siècle ou du début du 19 ^e siècle.	Cette grange est orientée à l'est. Elle est typique de la vallée de la Barguillère, par ces baies fenières à arc en plein cintre. On compte deux travées formées par une porte charretière et une baie fenièrre. Une troisième baie est percée au niveau du fenil. Le mur est couronné par une génoise double.
Maison certainement construite au 18 ^e siècle, ou au début du 19 ^e siècle. Elle a connu au moins deux périodes de construction.	Cette maison d'angle est au croisement de la route de Ganac et de la route de Saint-Pierre-de-Rivière et donne sur la place du village. Elle possède deux travées de fenêtres sur la façade occidentale et trois sur la façade méridionale. Des fenêtres de combles sont présentes sur cette dernière. La porte principale est située sur la façade ouest alors que deux portes secondaires sont présentes sur la façade sud. Les fenêtres des étages de la façade sud ont des linteaux à arc surbaissé, ainsi qu'une petite fenêtre du rez-de-chaussée. La toiture possède une croupe à l'ouest et le mur est couronné d'une génoise double.








COMMUNE	DENOMINATION	LIEU	CADASTRE
Brassac	granges	Burges (hameau de)	2006 C2 674, 682, 683
Brassac	grange	Cazals (hameau de)	2006 B2 915
Brassac	Mairie	Brassac (hameau de)	2006 A3 1202

HISTORIQUE	DESCRIPTION
Granges construites en 1830 et 1850.	Ensemble composé de trois granges. D'ouest en est, on compte une grange ouverte puis deux granges-étables. La grange ouverte possède un "porche" permettant une augmentation de la surface du fenil et d'abriter l'entrée du rez-de-chaussée. Le rez-de-chaussée devait être occupé par une étable et l'étage par un fenil. Le rez-de-chaussée est percé de deux fenêtres carrées et d'une porte piétonne. La première grange-étable est dotée de deux travées de fenêtres, de tailles différentes. On trouve tout d'abord une petite ouverture carrée et une porte charretière au rez-de-chaussée, deux fenêtres à l'étage dont une plus grande permettant l'accès au fenil et enfin deux jours de combles. On trouve en outre quatre trous au niveau du fenil indiquant la présence d'un pigeonnier. La dernière grange-étable possède une travée de fenêtres et une porte charretière en rez-de-chaussée. Elle est également dotée de deux fenêtres sur le mur pignon oriental permettant un accès au fenil en jouant avec la dénivellation du terrain. On trouve également trois percements sur la façade principale et quatre autres sur le mur pignon oriental.
Grange probablement construite au 19e ou dans le premier quart du 20e siècle.	Grange alignée au centre du hameau de Cazals, le long de l'axe principal qui le traverse. Elle est remarquable par la taille des baies fenières. Il est rare de retrouver deux baies de ce type sur un seul bâtiment. Les murs sont en moellons de granit. L'accès à l'étable se fait par une porte charretière donnant sur la route. Un second accès se fait par la façade latérale, cette porte est surmontée d'une fenêtre fenière. Un passage existe au niveau du fenil liant cette grange à celle située sur la façade postérieure. Deux petites ouvertures sont présentes en façade principale, démontrant la présence d'un pigeonnier au niveau du fenil.
Mairie-école construite entre 1934 et 1938 par M. Bonis Menal (?), architecte DPLG à Pamiers. La délibération concernant la construction de la Mairie fut prise le 3 avril 1934.	Ce bâtiment est relativement imposant pour un village de la taille de Brassac. L'ensemble est constitué d'un corps de bâtiment central et de deux ailes en retour d'équerre. L'espace entre les deux ailes servait de cour. La façade principale est composée de huit travées de fenêtres sur deux niveaux. Les toitures à croupe sont également originales, ainsi que l'horloge inscrite dans un petit fronton en béton. Les classes étaient accessibles par deux entrées distinctes, une pour les filles, l'autre pour les garçons. Un escalier droit permet d'accéder à la cour à partir de la route en contrebas. Chaque porte d'entrée est également précédée d'un emmarchement à trois degrés, encadré par deux jardinières en béton. La porte est également encadrée par deux "pseudos" pilastres et surmontée d'une corniche en béton. Toute la façade principale est dotée d'un enduit en ciment en imitation de briques, le soubassement est marqué par un plaquage de moellons. La façade postérieure compte également huit travées de fenêtres et deux portails de garage au niveau des ailes.



COMMUNE	DENOMINATION	LIEU	CADASTRE
Brassac	château	Château (le) (lieu-dit)	2006 A3 2176
Brassac	maison	Burges (hameau de)	2006 C2 646
Brassac	grange	Brassac (village de)	2006 A3 1128
Brassac	ancienne école, réhabilitée en maison	Cazals (hameau de)	2006 B2 911

HISTORIQUE	DESCRIPTION
L'ancien château de Brassac fut incendié en 1792. Il fut reconstruit après 1815 pour prendre sa forme actuelle.	La façade principale orientée à l'est, s'ouvre vers le parc, elle est ordonnancée et compte sept travées. Les encadrements des ouvertures sont en bois, ce qui peut paraître curieux pour un bâtiment de ce type. La façade sud est dotée de deux travées de fenêtres sur trois niveaux et la façade nord de trois travées, avec une porte fenêtre centrée au rez-de-chaussée. Les éléments les plus originaux concernent les ouvertures, puisqu'elles possèdent des formes variées. En façade principale, on compte deux travées de fenêtres à linteau triangulaire. De plus, la porte d'entrée possède un linteau surmonté d'une corniche. La façade nord possède deux petites fenêtres à arc en plein cintre au rez-de-chaussée, ainsi que des oculi ovales au niveau des combles. L'ensemble de l'édifice est couronné d'une génoise triple et la toiture est couverte de tuiles creuses, à l'exception de la tour, couverte en ardoises. Cette dernière est implantée à l'angle sud-ouest et semble distribuer les étages par un escalier. Il est intéressant de noter que la façade postérieure est aveugle.
Maison construite au 19e siècle.	Cette maison est implantée en bout d'un alignement. La façade est dotée de deux travées de fenêtres, sur trois niveaux. On peut remarquer que cette maison est dotée de deux portes-fenêtres au rez-de-chaussée. Une balustrade encadre l'escalier d'accès au rez-de-chaussée. Une petite lucarne centrée est implantée au niveau de la croupe du toit. La façade méridionale est percée de trois travées de fenêtres, alors qu'on ne trouve que deux fenêtres au nord. Cette dernière est cependant percée de jours en archère au rez-de-chaussée, il est donc possible que cette maison ait d'abord été une ferme.
Grange probablement construite au début du 19e siècle, puisque présente sur un plan datant de 1815.	Grange typique de la vallée de la Barguillère. La porte charretière a été modifiée à la fin du 20e siècle par l'ajout d'un encadrement en béton. Elle possède toutefois la petite fenêtre carrée de l'étable, et la grande baie fenêtrée montant du linteau de la porte jusqu'au toit. On peut noter qu'ici, la baie possède un linteau en bois et le mur est couronné par une génoise double. Un autre élément intéressant est la présence de petites ouvertures sur la façade indiquant la présence d'un pigeonnier dans le fenil.
Par délibération du 17 septembre 1876, le Conseil Municipal de Brassac sollicite la création d'une école de hameau à Cazals. Cette création reçoit un avis négatif de l'Inspecteur d'académie, cependant, on sait par une lettre du 27 décembre 1880 qu'une école existe à Cazals, cette dernière sera même dédoublée en avril 1881 puis on lui adjointra une école spéciale de fille. L'école spéciale de garçons sera achevée en 1886, d'après des plans de Jean Fiquet, architecte départemental.	Cette école de hameau s'élève sur deux niveaux et sa façade sur cour est composée de trois travées de fenêtres. Toutes les ouvertures ont un encadrement de briques et les niveaux sont marqués par un bandeau de briques. L'entrée se fait par un petit vestibule à l'ouest donnant accès à la classe qui occupe tout le rez-de-chaussée du corps de bâtiment principal. Un préau largement ouvert par une baie à arc surbaissé est adossé au pignon est. Le décor est complété par une corniche en ciment peinte en blanc et un bandeau de même couleur.

COMMUNE	DENOMINATION	LIEU	CADASTRE	
	Brassac	église paroissiale	Oustalet (L') (lieu-dit)	2006 A2 911
	Brassac	maison	Cazals (hameau de)	2006 B2 2104
	Burret	église	Burret (village de)	2006 A2 223
	Burret	Mairie-école	Burret (village de)	2006 A2 373
	Burret	maison	Courtal (hameau du)	2006 A4 1001, 1002

HISTORIQUE	DESCRIPTION
<p>Eglise entièrement reconstruite entre 1815 et 1847. Elle a subi l'ajout d'un porche occidental en 1852. L'ancienne église possédait un plan de facture complètement différente, comme le montre le plan de 1815, alors que le presbytère est identique.</p>	<p>L'église est flanquée du presbytère sur son chevet et est bordée par le cimetière. On y trouve le monument aux morts et un calvaire. Son plan est rectangulaire, les extensions adossées au nord sont à lier au presbytère. L'élévation méridionale est percée de quatre travées de fenêtres. L'absence d'enduit sur la façade nord nous montre deux baies en plein cintre et une baie rectangulaire certainement plus ancienne qui a été bouchée. On trouve également un clocher mur percé de trois baies et surmonté d'un fronton et d'une croix, le bas du mur est concave. Le portail méridional est en plein cintre et chanfreiné. La porte est remarquable avec un décor composé de clous. Le portail du porche est également en plein cintre avec un encadrement en grès. Le claveau de l'arc porte la date de 1852 surmontée d'une croix sculptée. On peut également noter l'intéressant portail en fer forgé du cimetière, ainsi que sa clôture.</p>
<p>Maison construite en 1805.</p>	<p>Cette maison possède un plan complexe et est adaptée à la légère pente par un rez-de-chaussée surélevé au sud. L'entrée se trouve dans la partie en retrait marquant un angle droit, c'est ici que l'on trouve la date de 1805. Elle est surmontée d'un balcon reposant sur une poutre transversale qui ne doit pas être d'origine. La façade sud possède une travée de fenêtre et est couronnée par une génoise double. Deux jours de comble y sont également percés, ils s'inscrivent dans le décor de bandeau blanc. L'enduit qui recouvre partiellement les façades est ponctué de scories. Les ouvertures ont toutes un encadrement en bois avec un linteau en arc surbaissé.</p>
<p>Eglise remontant au moins au 18e siècle, puisque présente sur un plan de 1811 et modifiée à partir de 1851. C'est à cette date que l'on construisit le portail actuel.</p>	<p>Cette église est sobre. Il s'agit d'un petit édifice à vaisseau unique avec une chapelle au nord et une abside. L'ancien presbytère est mitoyen de la façade occidentale, même si la plus grande partie du bâtiment est détruite. Le clocher mure est percé de deux baies. Le portail occidental est à arc plein cintre et à encadrement en grès. Le portail est protégé par un appentis servant de porche. Les petites baies, formant quatre travées, ont un encadrement en petites briques foraines. Le mur est couronné d'une génoise double. A l'origine, l'église était entourée d'un enclos abritant le cimetière, implanté à l'ouest de l'église.</p>
<p>Ecole construite entre 1878 et 1882, sur des plans dressés par M. Fiquet, architecte départemental.</p>	<p>Ecole construite sur le bord de la route départementale menant au Bosc, à l'ouest du village. Elle s'appuie sur la pente du terrain. On compte un étage de soubassement donnant sur l'ancienne cour et le rez-de-chaussée accessible par la route. La façade principale est orientée au sud. Elle compte cinq travées de fenêtres. Le rez-de-chaussée était occupé par la salle de classe et la mairie et l'étage de soubassement servait de logement pour l'instituteur. La façade orientale est percée de deux fenêtres au niveau du rez-de-chaussée. On comptait trois portes d'entrée à ce niveau, aujourd'hui la porte centrale a été bouchée.</p>
<p>Ferme construite au 19e siècle. La partie occidentale a été construite après 1850. Elle été complètement remaniée à la fin du 20e siècle.</p>	<p>Cette ferme est dotée d'une façade principale sur mur pignon, orienté au sud. On y trouve une génoise simple sur pignon. Un élément, plus récent, revient en équerre à l'ouest. Il s'agit d'une ancienne grange-étable. La façade s'élève sur trois niveaux et était composée de deux travées de fenêtres avant les modifications de leurs emplacements. On trouve également une travée de fenêtres sur la façade orientale de l'avancée. Un four orne la façade au rez-de-chaussée. La grange postérieure possédait deux baies à arc en plein cintre au niveau du fenil.</p>



COMMUNE	DENOMINATION	LIEU	CADASTRE
Burret	grange-étable	Peyroutéou (hameau de)	1848 A3 758 ; 2006 A3 824
Burret	moulin	Laurède (moulin de la)	2006 B3 982
Cos	demeure	Caussou (écart de)	2006 B2 1186
Cos	mairie	Cos (village de)	2006 B2 1148
Cos	ferme	Planol (Le, hameau de)	2006 B2 939

HISTORIQUE	DESCRIPTION
<p>Grange construite au 19e siècle. La partie nord était bâtie en 1848, la partie méridionale fut construite plus récemment.</p>	<p>Grange formée de deux ensembles qui est implantée sur la pente de la montagne. Le corps de bâtiment septentrional est formé d'un soubassement, qui accueillait l'étable et d'un étage. On trouve une porte piétonne au niveau du soubassement et une porte et une fenêtre au rez-de-chaussée. La partie méridionale est plus imposante. On trouve une remise et un fenil à l'ouest et un grand fenil ouvert au sud sur la partie orientale. Cette partie a été remaniée.</p>
<p>Moulin construit dans la seconde moitié du 19e siècle. Après être tombé en ruine, il a été complètement reconstruit à la fin du 20e siècle.</p>	<p>Ce moulin est implanté en fond de vallée, sur le ruisseau de Baillès. Le moulin aurait été édifié par les habitants de plusieurs hameaux environnants. Il servait à mouler les céréales locales: sarrasin, millet, blé... Il s'agit d'un petit édifice composé du moulin proprement dit et d'une réserve revenant en équerre sur la façade principale. Le canal d'amenée prend source sur le ruisseau une cinquantaine de mètres en amont. La meule se trouve au rez-de-chaussée et est entraînée par une roue située dans le soubassement. Les murs sont en moellon et la toiture en tuile canal.</p>
<p>Demeure construite dans la seconde moitié du 19e siècle.</p>	<p>Cette demeure implantée sur les hauteurs de Caussou est d'inspiration bourgeoise. Il s'agit d'un bâtiment de plan en U, avec deux petits retours au nord. La façade principale compte un étage et un étage de combles. Elle compte cinq travées de fenêtres sur deux niveaux puis trois sur trois niveaux. La façade orientale est dotée quant à elle de deux travées. On trouve également une grande terrasse à l'est. L'ensemble était entouré à l'origine d'un parc arboré dont il ne reste que quelques essences. La façade principale est dotée d'un balcon en fer forgé courant sur les trois travées centrales du premier étage. Les chaînes d'angle sont en briques foraines, le mur est couronné d'une génoise triple. La propriété est entourée d'une clôture en fer et un portail en fer forgé.</p>
<p>L'école de Cos fut créée en 1875 par séparation de celle de Foix. Dès lors se posa la question de la construction de l'école. M. Fiquet, architecte départemental, dressa un projet en 1876, mais il ne fut pas réalisé. Un second projet, préparé par M. Edmond Paris, architecte, vu le jour en 1884. L'adjudication des travaux eu lieu en 1887 et les travaux furent reçus en 1888. L'école fut entièrement recomposée en 1907 : destruction et remplacement de l'escalier, destructions des cloisons intérieures, démolition des préaux et des sanitaires et reconstruction, puis agrandissement de la salle de classe et du logement de l'instituteur, et enfin déplacement de la salle de la mairie.</p>	<p>Mairie-école typique de la Troisième République, le rez-de-chaussée était réservé aux salles de classe et l'étage au logement de l'instituteur. La façade sur cour possède cinq travées de fenêtres. On trouve également deux portes d'entrée (une pour les garçons, l'autre pour les filles). La brique est très présente sur la façade principale. On en trouve au niveau des encadrements des ouvertures et dans le décor (bandeaux, corniche). La façade postérieure est également percée de deux travées de fenêtres, même si les ouvertures du rez-de-chaussée sont de taille plus modeste. La façade méridionale possède deux fenêtres à l'étage.</p>
<p>Ferme construite en 1841.</p>	<p>Cette ferme est composée d'une habitation et d'une grange mitoyenne mais en retrait de la façade principale, orientée à l'est. L'habitation s'élève sur trois niveaux et possède une travée de fenêtres. Elle est également percée d'une travée de fenêtres de petites tailles sur la façade latérale. Elle possédait un four à l'étage, mais il a été supprimé. La grange est percée d'une baie au niveau du fenil, en façade principale, et d'une seconde baie plus grande sur la façade latérale. Cette dernière communique avec une remise ouverte à un étage.</p>



COMMUNE	DENOMINATION	LIEU	CADASTRE
Cos	salle polyvalente	Cos (village de)	2006 B2 1148
Ganac	forge	Forge (la)	2005 A1 26, 31, 32, 33, 36, 37, 38, 2306, 2367
Ganac	maison	Ganac (village de)	2005 A3 1382

HISTORIQUE	DESCRIPTION
Salle contemporaine construite à la fin du 20e siècle ou au début du 21e siècle.	Salle de plain pied composée d'une salle unique. Les murs sont percés de grandes portes vitrées.
Forge remontant au moins au 18e siècle, puisque présente sur un plan de 1806, mais fortement modifiée aux 20e et 21e siècles.	L'état actuel du site ne compte que peu de choses de l'ancienne forge. Tout a été détruit ou remanié. On peut toutefois encore trouver les anciens logements ouvriers, de la maison du maître de forge et des anciens ateliers.
Maison construite dans la seconde moitié du 19e siècle.	Maison située sur la place principale de Ganac. Elle est remarquable par la hauteur de sa façade, à deux étages plus comble. Elle possède trois travées de fenêtres et sa façade principale est ordonnancée. La façade orientale est également dotée d'une travée de fenêtres au niveau des étages. La porte d'entrée possède un linteau droit constitué d'une poutre métallique décorée de fleurons. Les chaînes d'angle sont enduites en ciment, le soubassement est marqué par un décor en ciment.



COMMUNE	DENOMINATION	LIEU	CADASTRE
Ganac	boutique de cloutier	Pey Jouan (hameau de)	2005 A3 1614
Ganac	château	Château (le)	2005 B1 149, 150
Ganac	maison	Forge (la)	2005 A1 32, 33
Ganac	ferme	Fringuet (métairie de)	2005 A2 968

HISTORIQUE	DESCRIPTION
Boutique construite au 18e ou au 19e siècle.	Cette petite boutique a sa façade principale sur pignon. Les ouvertures ont des encadrements en bois. La porte est encadrée de deux fenêtres et on trouve une autre fenêtre au niveau des combles. Une seconde porte se trouve sur la façade latérale est. La toiture a été refaite récemment. L'appareillage est orné de scories qui participent au décor de la façade.
Ce château remonte au 15e siècle ou au 16e siècle. Un second logis a été construit au 19e siècle et les dépendances au 20e siècle. On sait que le château fut incendié en 1792.	L'ensemble est composé d'un logis médiéval à l'ouest et d'une habitation du 19e siècle à l'est. La partie médiévale a été la plus endommagée, d'une part par sa transformation en grange, puis par son abandon. Au niveau de la façade principale, sur cour, on remarque tout d'abord la porte en ogive, unique dans toute la vallée. Elle est surmontée de trois corbeaux, éléments probables d'une ancienne bretèche. Cette porte ouvre sur les salles intérieures qui ont été lourdement altérées par l'activité agricole, on retrouve encore les rateliers pour le bétail. Il y reste néanmoins des portes en plein cintre et des escaliers originels. La façade principale est également percée d'une baie chanfreinée remarquable, que l'on retrouve symétriquement sur la façade postérieure. Cette dernière est percée de nombreuses archères et canonnières, comme l'élévation occidentale. Les baies originelles ont été comblées et percées de fenêtres au niveau des étages ; une baie en arc plein cintre a toutefois été conservée. Une tour carrée à trois niveaux flanque la façade occidentale à l'angle sud-ouest. Le logis du 19e siècle est de facture assez commune. On y retrouve u
Maison construite à la fin du 18e siècle ou au début du 19e siècle.	Maison de plan carré marquée par des percements de fenêtres sur trois façades, montrant la fonction unique d'habitation du bâtiment. La façade principale possède cinq travées de fenêtres, la façade nord en possède trois et la façade sud seulement deux. Les murs gouttereaux sont ornés d'une génoise triple.
La partie occidentale de la métairie remonte au moins au 18e siècle, alors que la grange a été construite après 1850.	Le Fringuet est implanté le long de la route départementale 21 qui relie Foix à Ganac. Cet écart regroupe deux éléments importants, tout d'abord un ensemble agricole composé de la ferme et d'une grange séparée aux volumes imposants, ainsi que deux petites constructions secondaires le long de l'ancien canal d'aménée du Moulin de la Nation, situé en contrebas. La ferme se compose d'une habitation à l'ouest et d'une grange-étable qui s'ouvrent sur une cour. La maison d'habitation est ornée d'une tour carrée servant de pigeonnier à l'angle sud-ouest. Elle également dotée de quatre travées de fenêtres aux niveaux supérieurs. La grange, est quant à elle, remarquable par la taille des baies à arc plein cintre, au nombre de trois, percées au niveau du fenil. Le rez-de-chaussée est percée quatre ouvertures en façade principale, contre trois pour la façade postérieure. Le pignon orienté est percé de trous de boulin et d'une porte charretière apparemment plus récente



COMMUNE	DENOMINATION	LIEU	CADASTRE
Ganac	gîte	La Tour (hameau de)	2005 A3 863, 865
Ganac	maison	Croux (hameau de la)	2005 A2 915
Ganac	moulin	moulin de la Nation (écart du)	2005 A2 1954
Ganac	ancienne ferme, aujourd'hui maison	Bourrut (hameau de)	2005 B1 52
Ganac	ferme	Pey Jouan (hameau de)	2005 A3 1680

HISTORIQUE	DESCRIPTION
Moulin construit en 1751, la partie nord est probablement plus récente. L'ensemble a été remanié récemment.	Ce moulin est implanté perpendiculairement au ruisseau de Ganac. Le canal d'aménée prend source une centaine de mètres en aval et longe la façade postérieure du bâtiment. La façade principale est marquée par trois travées de fenêtres pour la partie sud ainsi que pour la partie nord. L'ensemble est couronné par une génoise triple. Les encadrements sont en bois, même si les appuis de fenêtres ont été modifiés. La porte d'entrée de la partie sud est dotée d'un heurtoir remarquable.
Maison construite au 19e siècle	Maison alignée sur rue. Elle possède deux travées de fenêtres sur trois niveaux, le dernier niveau aurait d'ailleurs permis des fenêtres plus hautes. Il semblerait que les constructeurs se soient inspirés des maisons de village traditionnelles aux fenêtres de comble modestes. La porte d'entrée est remarquable par son encadrement en marbre et son claveau ouvragé. Il est constitué d'une volute comprenant l'inscription "E. C." et d'un cartouche avec la date de 1880. La façade sud, sur jardin, possède un balconnet en fer forgé. On compte également trois travées de fenêtres au niveau des étages. Enfin, on peut noter qu'une génoise triple courre sur au moins trois côtés.
Moulin construit à la fin du 18e siècle ou dans le premier quart du 19e siècle.	Ce moulin est alimenté par un canal prenant source dans le ruisseau de Ganac. Ce dernier arrive du nord, perpendiculairement au moulin et au ruisseau. La roue se trouvait sous le moulin, l'évacuation est toujours visible dans le soubassement. De plan complexe, le moulin semble être composé de deux ensembles, il a été réhabilité en maison. Les murs sont couronnés d'une génoise. On peut remarquer un contrefort imposant au nord-est, ressemblant à celui du moulin de Gourbit.
Ferme construite au 19e siècle.	Cette ferme est révélatrice d'un type de ferme de la vallée. Elle est de plan allongé, orientée est-ouest, sa façade principale tournée vers le sud. La grange, dans le même alignement se trouve à l'ouest et se remarque par la taille des ouvertures de l'étage. La maison est assez commune avec trois travées de fenêtres et sa façade couronnée par une génoise triple.
Ferme construite en 1820.	Ferme orientée sud-nord ouvrant sur une cour et complétée par une grange au nord. Elle possède encore l'enduit à la chaux traditionnel. La façade est agrémentée de deux travées de fenêtres sur trois niveaux. Les combles abritaient un pigeonnier. Le mur est couronné par une génoise triple soulignée d'un bandeau blanc. La façade postérieure est dotée d'une petite fenêtre avec pierre d'évier à l'étage.



COMMUNE	DENOMINATION	LIEU	CADASTRE
Ganac	église	Saint-Pierre (lieu-dit)	2005 A1 75
Ganac	ancienne école de filles, actuellement poste	Ganac (village de)	2005 A3 1441
Ganac	mairie-école	Ganac (village de)	2005 A3 1502
Ganac	maison	Ganac (village de)	2005 A3 1479
Ganac	maison	Pey Jouan (hameau de)	2005 A3 1584

HISTORIQUE	DESCRIPTION
<p>Le bâtiment actuel remonte au moins au 17e siècle puisqu'il fut ravagé en 1627 par les troupes huguenotes du duc de Rohan.</p>	<p>Cette église modeste est de plan rectangulaire, implantée au coeur du cimetière. Le portail méridional est à arc en plein cintre et surmonté d'une inscription illisible. On compte deux travées formées par des baies étroites en plein cintre. La sacristie se trouve dans un petit élément annexe mitoyen implanté au sud-est. Le chevet plat est percé de deux baies étroites en plein cintre et d'une ouverture rectangulaire sur la partie supérieure du mur. Les murs sont couronnés d'une génoise triple sur trois côtés. L'église desservant la paroisse de Saint-Pierre-de-Rivière est implantée sur la commune de Ganac.</p>
<p>Le projet d'école de filles est décrit dans un mémoire explicatif de M. Fiquet, architecte départemental, en janvier 1874. L'adjudication des travaux est entérinée le 18 avril 1878 en faveur de M. Pujol Adrien, entrepreneur. En 1881, on y comptait 71 élèves.</p>	<p>L'ancienne école de filles ressemble à une maison de village classique. Sa façade principale est orientée à l'est, sur le mur pignon. On y compte deux travées de fenêtres et un oculus au niveau des combles. Sur la façade latérale, on trouve trois travées alors que la façade sur route en compte deux, ainsi que des accès à l'étage de soubassement. Les fenêtres ont été modifiées, puisqu'aujourd'hui les volets sont métalliques.</p>
<p>Le premier projet date de 1874, approuvé par arrêté préfectoral en 1878. Le préau ne sera construit qu'au début du 20e siècle.</p>	<p>La façade principale est au sud, sur le mur pignon. Elle est ordonnancée avec trois travées de fenêtres. La façade occidentale est protégé par un essentage synthétique et la façade orientale ouvre sur la cour de l'école. On y compte quatre fenêtres à l'étage et ainsi qu'une porte au rez-de-chaussée encadrée de deux fenêtres. La porte d'entrée sur rue est ornée d'une corniche en pierre. Dans son mémoire explicatif de 1874, M. Fiquet décrivait le bâtiment ainsi : "Le rez-de-chaussée comprendra une cuisine, une cage d'escalier avec couloir d'entrée, une cave et une très belle salle de classe pouvant contenir de 80 à 90 élèves et communiquant directement à deux préaux ayant chacun un cabinet d'aisances. Le premier étage comprendra trois chambres et un cabinet garde-robe formant le logement de l'instituteur. On trouvera en outre dans cet étage une salle convenable pour le service municipal."</p>
<p>Maison construite au 19e siècle.</p>	<p>Cette demeure est dotée de quatre travées de fenêtres au niveau des étages de la façade principale. Certaines ouvertures du rez-de-chaussée ont été modifiées. Les encadrements sont en pierre au rez-de chaussée et à l'étage et en bois au niveau des combles. Le mur pignon sud est doté d'une génoise et de deux travées de fenêtres. Une niche, semble-t-il récente accueille une statue. Un portail en fer forgé intéressant ouvre sur le jardin.</p>
<p>Maison construite en 1784.</p>	<p>Cette maison de village possède deux travées de fenêtres en façade, avec un décalage des ouvertures au niveau du rez-de-chaussée. Les volets sont aujourd'hui clos par des planches de bois empêchant leur ouverture. Elle est surtout intéressante par la datation précise qui nous montre la persistance de cette forme de construction dans le temps. Les chaînes d'angle sont marquées par un décor porté dans l'enduit.</p>



COMMUNE	DENOMINATION	LIEU	CADASTRE
Ganac	maison	Ganac (village de)	2005 A3 1463
Ganac	maison	Pey Jouan (hameau de)	2005 A3 1638
Ganac	ferme	Lacassagne (hameau de)	2005 A3 1043, 1044
Ganac	grange	Lacassagne (hameau de)	2005 A3 1080
Ganac	ancienne ferme, aujourd'hui maison	Pey Jouan (hameau de)	2005 A3 1676

HISTORIQUE	DESCRIPTION
Maison construite dans la première moitié du 20e siècle.	Maison de village implanté dans le village, donnant sur la place principale et sur la route de Foix à Ganac. L'entrée se trouve sur la façade sur route. La façade sur place possède deux travées sur trois niveaux. Une lucarne centrée interrompant l'avant toit complète la façade. Le premier étage de cette façade est doté d'un balcon en fonte sur lequel donnent deux portes fenêtres. Le décor est constitué d'un bord de toit peint ainsi que de chaînes d'angles peintes. Le soubassement est marqué par un plaquage de pierre. La façade sur route compte une travée dans l'axe de la porte d'entrée et une fenêtre au rez-de-chaussée.
Maison construite au 18e siècle.	Maison de village qui s'inscrit dans un alignement. Elle est composée d'un étage de soubassement, d'un rez-de-chaussée surélevé d'un étage et de combles à surcroît. La façade est dotée de deux travées de fenêtres. Les combles sont également occupés par un pigeonnier. On trouve une pierre d'évier au premier étage. La porte d'entrée, précédée de trois marches, est dotée d'un linteau en arc surbaissé, comme les fenêtres de l'étage. Une petite porte donne accès à l'étage de soubassement.
Ferme construite au 19e siècle	Ferme traditionnelle typique de la Barguillère. L'habitation s'élève sur deux niveaux plus comble et la grange, en retrait, est percée d'une haute baie fenièrre en façade principale et d'une seconde baie plus large que haute sur le mur pignon. L'habitation est marquée par une travée de fenêtres et on peut voir les traces d'une ancienne pierre d'évier au premier étage. Le rez-de-chaussée est doté d'une petite fenêtre carrée, marquant la fonction traditionnelle d'étable de ce niveau.
Grange construite au 19e siècle.	Grange construite sur le bord d'un chemin. Elle domine les jardins près du ruisseau de Lacassagne. La façade principale s'ouvre par une porte charretière et une fenêtre fenièrre sur le pignon nord. La façade sur rue est percée à l'étage d'une fenêtre fenièrre et d'une petite fenêtre carrée au rez-de-chaussée. La façade sur jardin est percée de deux de ces mêmes fenêtres au rez-de-chaussée et de deux baies fenièrres à l'étage.
Ferme construite à la fin du 18e siècle ou dans le premier quart du 20e siècle.	Cette ancienne ferme est composée d'une habitation et d'une grange distinctes l'une de l'autre. L'habitation possède des attributs bourgeois du 19e siècle. La façade, orientée au sud est parcourue par un balcon. Elle est également percée par deux travées de fenêtres et on trouve une porte fenêtre au premier étage, donnant sur le balcon. Les combles sont percés par trois fenêtres plus modestes. Le mur pignon oriental est également percé d'une travée de fenêtres sur les quatre niveaux. Le mur est couronné d'une génoise double. La grange est plus récente et positionnée sur le mur nord, elle s'ouvre à l'est et au nord. Les deux baies s'ouvrent sur toute la hauteur de l'étage et sont assez peu larges.



COMMUNE	DENOMINATION	LIEU	CADASTRE
Ganac	ferme	Montagnère (écart de)	2006 B4 1091
Ganac	grange	Micou (hameau de)	2006 C4 1078
Ganac	grange	Gibert (Lieu-dit)	2006 C3 1059
Ganac	église	Ganac (village de)	2005 A3 1439

HISTORIQUE	DESCRIPTION
<p>Une métairie est implantée sur ce site au moins depuis la fin du 18^e siècle, puisqu'indiquée sur la carte de Cassini. Son plan a cependant évolué d'après les plans de 1819, 1849 et actuel.</p>	<p>Ferme isolée orientée nord-sud. Elle est composée de deux granges et d'une habitation, ainsi que d'un poulailler. La grange nord est remarquable par ses baies de fenil, malgré les modifications réalisées au 20^e siècle. La grange centrale est commune et a été fortement modifiée. L'habitation possède son entrée sur le mur pignon sud et sa façade la plus importante, orientale, est percée de trois travées de fenêtres sur trois niveaux. Le poulailler s'appuie sur la façade méridionale de l'habitation.</p>
<p>Grange probablement construite après 1850.</p>	<p>Cette grange est implantée au nord du hameau de Micou, sur le chemin de Bariol. Elle s'inscrit en bout d'alignement. L'étable du rez-de-chaussée était éclairée par deux fenêtres carrées et le fenil était ouvert à l'est, ou peut-être fermé par un bardage en bois. La baie du fenil est occupée toute la largeur de la façade. On trouve également un appentis sur la façade postérieure qui devait abriter divers outils. On accède au fenil par la façade postérieure et par le biais de la pente.</p>
<p>Grange probablement construite dans la seconde moitié du 19^e siècle ou avant 1925.</p>	<p>Grange implantée le long du chemin menant du village de Ganac à Micou, à 635 mètres d'altitude. Elle s'allonge le long de la route en s'appuyant sur la pente. L'accès se fait par une porte charretière ouvrant à l'est, surmontée d'une fenêtre de fenil. L'accès au fenil peut également se faire par la façade sud, à l'aide de la pente. La façade occidentale est uniquement percée de jour en archères.</p>
<p>Noël Carol fait remonter l'église de Ganac au moins au début du XII^e siècle, puisque le recteur de l'église fut convoqué par le comte de Foix Roger II en 1104, lors d'une assemblée visant à faire une donation à l'abbaye Saint-Volusien de Foix. Comme très fréquemment, le 19^e siècle a été le siècle des modifications les plus importantes. En 1852, le clocher était en cours d'achèvement. De plus, outre les réparations d'usage (toiture, planchers, escaliers, tribune...), on sait qu'en 1882 on entreprit de reconstruire complètement le choeur de l'église. Les nouvelles constructions comprenaient l'édification d'un transept présentant deux chapelles latérales et celle d'un nouveau choeur, flanqué d'un côté par la sacristie et de l'autre par un clocher projeté dans l'avenir, ce dernier ne sera jamais construit. L'adjudication des travaux est prononcée le 22 août 1883 en faveur de M. Pujol Adrien, entrepreneur, pour la somme de 17944,82 Francs. Les travaux sont reçus le 15 septembre 1885. Jusque là, l'église comprenait une nef principale avec choeur circulaire et chapelle latérale. La surface totale é</p>	<p>L'église est implantée au coeur du village de Ganac. Son élévation occidentale est peu visible puisque des constructions du 19^e siècle sont venues fermer l'ancien parvis. On sait qu'une porte ancienne est percée sur cette façade. C'est cependant cette façade qui porte le clocher-mur à trois baies et à deux degrés. La partie la plus ancienne de l'édifice se trouve dans la partie occidentale, il s'agit de la nef. Elle est percée d'une fenêtre au nord. Le pan de ce mur semble avoir subi des transformations, puisqu'à deux endroits, le mur est en retrait par rapport au reste du mur. Le décrépiçage complet de l'édifice nous fait apparaître une ancienne porte d'accès au cimetière cintrée. Toute la partie orientale, à partir du transept, est plus récente. Cette partie est d'ailleurs plus haute que la précédente. Le bras du transept est d'aspect massif et est flanqué de deux contreforts d'angle ornés de pilastre. Au nord et au sud, ils sont percés d'une rosace dans leur partie supérieure. Une corniche en bandeau court d'un transept à l'autre, les baies du choeur s'appuyant sur cette dernière. Le chevet est à trois pans, percés par une baie cintrée en hauteur. On y compte égale</p>



COMMUNE	DENOMINATION	LIEU	CADASTRE
Ganac	moulin	Saut (Le, Lieu-dit)	2006 C1 403
Montoulieu	grange	Montoulieu (village de)	2006 A 2429
Montoulieu	mairie	Montoulieu (village de)	2006 A4 2481
Montoulieu	tour du château	Montoulieu (village de)	2006 A4 3440
Montoulieu	grange	Usclades (Les) (écart de)	2006 D1 49

HISTORIQUE	DESCRIPTION
Moulin remontant au moins au début du 19e siècle, puisque présent sur un plan datant de 1815-1820.	Ce moulin est le seul possédant encore ses mécanismes et ses meules, sur les deux moulins de ce site. L'autre moulin a été transformé en maison d'habitation et fortement modifié. Le canal d'amenée arrive perpendiculairement à la façade principale et plonge sous le moulin. Ce dernier est doté d'un étage de soubassement et d'un étage carré. La façade est percée de deux travées de fenêtres sur deux niveaux. Une petite remise revient en retour d'équerre sur la façade occidentale.
Grange-étable probablement construite au 19e siècle.	Cette grange est implantée au coeur du village de Montoulieu. De plan grossièrement rectangulaire, elle est dotée d'un angle arrondi au nord-est. La façade principale est percée d'une travée formée par la porte charretière et la baie du fenil. On trouve également deux petites fenêtres d'étable rectangulaires. Une autre baie de fenil est percée au sud. La grange possède encore les éléments internes traditionnels : rateliers, cloisons de planches.
Ecole double construite par M. Noël Blazy, entrepreneur, entre 1886 et 1889, d'après des plans dressés par M. Fiquet, architecte départemental, en 1885.	Ecole implantée au coeur du village. La façade sur cour, méridionale, est composée de cinq travées de fenêtres sur deux niveaux et couronnée d'une génoise double. On compte également un porte à chaque extrémité de la façade (une pour chaque sexe). Les encadrements de fenêtre sont en ciment peint, dénotant avec le décrépiage réalisé sur le reste du bâtiment. La façade postérieure possède les mêmes attributs. La façade occidentale est percée d'une travée.
Tour construite entre 1863 et 1865, année de réception définitive des travaux. Cette construction fut édifée d'après des plans de Jean Fiquet, architecte départemental, afin de permettre à l'ensemble de la population "d'entendre le son des cloches", elle tenait le rôle de clocher paroissial. Elle porte la date de 1864.	Cette petite tour surplombe le village de Montoulieu et est probablement implantée sur le site de l'ancien château. Le cadastre napoléonien garde en effet le terme de Sommet du Château pour cette bute. Elle offre, en outre, une vue imprenable sur les vallées de l'Ariège et de Lesponne. Le bâtiment de forme circulaire s'élève sur deux niveaux et est percé de quatre baies closes par des abat-sons. Elle est également dotée d'une horloge et est surmontée d'une girouette.
Grange probablement construite au 19e siècle et remaniée récemment.	Cette grange d'estive est implantée à 1100 mètres d'altitude. L'entrée de la grange se fait par le mur pignon oriental. Il est en outre percé d'une fenêtre de fenil. La façade méridionale est percée de trois fenêtres d'étable au rez-de-chaussée et d'une quatrième fenêtre à l'étage. On trouve également une dernière fenêtre de fenil sur la façade nord, accessible directement par le biais de la pente naturelle.



COMMUNE	DENOMINATION	LIEU	CADASTRE
Montoulieu	ferme	Usclades (Les) (écart de)	2006 D1 45
Montoulieu	chapelle	Montoulieu (village de)	2006 A4 2562
Montoulieu	ancienne école, aujourd'hui maison	Seignaux (village de)	2006 B4 1540
Montoulieu	école	Ginabat (hameau de)	2006 A2 3431
Montoulieu	grange	Seignaux (village de)	2006 B4 1415

HISTORIQUE	DESCRIPTION
Ferme construite au 19e siècle.	Cette ferme isolée est implantée sur les estives du Prat d'Albis, à 1050 mètres d'altitude. Elle était constituée à l'origine de deux granges et d'une habitation. Il ne reste plus qu'une grange et l'habitation. Cette grange s'appuie perpendiculairement à la pente naturelle du terrain ce qui permet un accès direct au fenil par le mur pignon occidental. Elle est également percée d'une porte charretière et de deux fenêtres d'étable. La maison est percée de deux travées de fenêtres et était enduite à la chaux. La façade orientale est dotée d'un four au rez-de-chaussée. On trouve étonnamment des poutres en bois dans le pan de mur en moellons à la limite de chaque niveau, mais pas sur toute la largeur du mur. Cette partie a manifestement subi des modifications, on peut observer une trace de chaîne d'angle au rez-de-chaussée. Une fenêtre a été murée à l'étage.
Chapelle vraisemblablement construite après 1850.	Petite chapelle implantée dans la pente de la butte du "Château". Il s'agit d'un bâtiment de plan rectangulaire percé d'une seule fenêtre en losange sur la façade méridionale et d'une porte. Le clocher est percé d'une baie unique et surmonte la façade occidentale.
Ecole de hameau construite entre 1881 et 1883, d'après des plans dressés par M. Fiquet, architecte départemental en 1876. L'entrepreneur fut M. François Soulié.	La façade sud, sur cour, est dotée de deux travées de fenêtres sur deux niveaux et de deux petites fenêtres, l'une au rez-de-chaussée, l'autre au niveau des combles. Elle compte également deux portes. La façade occidentale est percée de trois travées de fenêtres. Toutes les ouvertures voient leur encadrement surlignées en ciment peint. La façade postérieure est percée d'une porte surmontée d'une plaque indiquant l'année de construction et le nom du maire en exercice en 1881.
Une école fut créée à Ginabat en 1879. Il fallut attendre 1903 pour assister à la construction de l'école actuelle. La construction fut réalisée par Joseph Delnondedieu, d'après des plans dressés par Emile Sauret, architecte. Le décompte définitif des travaux eu lieu en 1906.	Cette école de hameau est typique de l'architecture publique de la Troisième République. Elle est de dimension modeste et a un faitage à trois degrés. L'entrée se fait à l'ouest par un petit vestibule ouvrant sur la salle de classe au centre. L'accès au préau implanté sur le mur pignon oriental se faisait par l'extérieur. La baie à arc surbaissé de ce dernier a d'ailleurs été murée et percée d'une porte et d'une fenêtre. Les sanitaires sont séparés du bâtiment principal et sont orientés nord-sud à l'est de la cour. La façade principale de l'école est percée de trois travées de fenêtres aux encadrements de brique et pierre. Le décor joue sur la polychromie entre la brique et la pierre, probablement du grès. Les appuis des fenêtres de l'étage ont un profil à quart-de-rond droit et demi-circulaire.
Grange probablement construite au 19e siècle.	Grange située au coeur du hameau de Seignaux. Elle comporte une porte piétonne et deux fenêtres d'étable au rez-de-chaussée tandis que l'étage est percé d'une baie de fenil à l'est et d'une seconde au nord. Le fenil est en outre aéré par trois petites ouvertures. La façade occidentale est quant à elle complètement aveugle.



COMMUNE	DENOMINATION	LIEU	CADASTRE
Montoulieu	église paroissiale	Gleyzio (La)	2006 A4 3436
Montoulieu	maison	Ginabat (hameau de)	2006 A2 973
Montoulieu	maison	Ginabat (hameau de)	2006 A2 1039
Montoulieu	grange	Seignaux (village de)	2006 B4 1411
Prayols	ferme	Prayols (village de)	206 B 272

HISTORIQUE	DESCRIPTION
<p>Eglise remontant au moins au premier quart du 19e siècle, mais la sacristie a été construite entre 1820 et 1850. Il est toutefois probable qu'une partie au moins de l'église date du 17e ou du 18e siècle. Un premier porche occidental fut construit en 1878, qui fut probablement détruit et reconstruit en 1893, après agrandissement de l'église. Ce projet dressé par M. Della Jogna, architecte n'a peut-être pas vu le jour.</p>	<p>Cette église est étonnamment longue pour un village de la taille de Montoulieu et offre une disproportion avec sa largeur. Elle est en outre d'une grande sobriété et massive par endroit, comme au niveau de son clocher à baie unique implanté sur l'élévation orientale. Un porche en appentis est construit sur l'élévation occidentale. Il est doté d'une barrière en fer et bois unique dans la zone d'étude. La façade méridionale est percée de trois baies et son opposé d'une seule. On trouve une fenêtre en demi-cercle et des baies plus communes à arc en plein cintre. Les encadrements sont en bois et en grès. C'est sur la façade nord que s'appuie la sacristie. Un escalier à deux volées droites permet d'accéder au clocher.</p>
<p>Maison probablement construite au 19e siècle.</p>	<p>Cette maison est implantée à l'extrémité d'un ensemble agricole disposé en L. Elle est remarquable par son élévation, puisque dotée de quatre niveaux sur le pignon-façade. On compte trois travées de fenêtres sur l'ensemble de la façade ainsi qu'une travée supplémentaire sur la façade latérale septentrionale. Le décor est constitué d'une génoise triple courant sur les trois façades.</p>
<p>Villa construite dans l'entre-deux guerres, entre 1920 et 1940.</p>	<p>Cette villa s'inscrit au cœur d'un hameau agricole traditionnel. Elle est isolée sur sa parcelle close par un muret et une clôture en feronnerie à deux portails. La façade latérale, occidentale, est percée d'une travée de fenêtre et la toiture est dotée d'une demi-croupe. La façade principale possède deux travées de fenêtres encadrant la porte d'entrée. Chaque ouverture est ornée d'un décor peint de style art déco sur son encadrement. On peut également noter la fenêtre triple en demi-cercle de l'étage et celle à linteau droit du rez-de-chaussée.</p>
<p>Grange probablement construite au 19e siècle.</p>	<p>Grange située au cœur du hameau de Seignaux. L'accès se fait par la façade septentrionale, qui est percée, outre la porte piétonne, d'une fenêtre d'étable et d'une baie de fenil. La façade latérale occidentale est également percée d'une baie de fenil.</p>
<p>Ferme probablement construite dans la seconde moitié du 19e siècle.</p>	<p>Cette ferme possède un logis et une grange dans le même alignement. Le logis est percé de trois travées de fenêtres en façade principale sur trois niveaux. Le mur est couronné d'une génoise triple. La grange est dotée d'une porte charretière et d'une grande baie ouverte au niveau du fenil, interrompue par des poteaux en bois soutenant la toiture.</p>



COMMUNE	DENOMINATION	LIEU	CADASTRE
Prayols	église paroissiale	Prayols (village de)	2006 AA 278
Prayols	salle communale et ateliers municipaux	Prayols (village de)	2006 AB 2
Prayols	ancienne mairie-école	Prayols (village de)	2006 AB 1
Prayols	ferme	Béziou (hameau de)	2006 A1 151
Prayols	maison	Prayols (village de)	2006 AA 263, 264, 265

HISTORIQUE	DESCRIPTION
Eglise construite en 1876-1877, d'après des plans dressés par M. Fiquet, architecte départemental de l'Ariège, en 1869. Le bâtiment a été construit en partie sur l'ancienne église. Les deux chapelles latérales ont été construites en 1898.	Cette église a une orientation nord-sud. Elle est construite en moellons de granite d'une part et en pierre de taille pour la partie supérieure du clocher tour. Ce dernier est percé de deux baies géminées par face, closes par des abat-sons. La flèche polygonale à quatre puis six pans est rare dans la zone d'étude. L'entrée se fait par un portail méridional à arc en plein cintre et voûtures à ressauts. L'élévation occidentale compte trois travées de baies à arc en plein cintre et un bras de transept. La sacristie se trouve sur la façade orientale. Cette dernière était le chœur de l'ancienne église. L'ancienne église, à nef unique, était orientée est-ouest, et possédait un chevet à trois pans. Elle était de taille modeste, avec environ 140 mètres carrés. La construction du 19e siècle a une surface de plus de 220 mètres carrés.
Salle et ateliers construits en 1970 et réhabilités en 1990.	Bâtiment contemporain formé d'une salle et d'ateliers. Il s'agit de deux ensembles longitudinaux de type hangar. Le toit est à deux pans.
Mairie-école construite en 1881, d'après des plans dressés par Jean Fiquet, architecte départemental, en 1878. L'adjudication du 3 août 1879, donna à M. Auguste Vidal la réalisation des travaux.	Cette ancienne mairie est implantée le long de la route départementale 8, au sud du village de Prayols. De plan rectangulaire, elle est percée de deux travées de fenêtres au sud et à l'ouest, de trois travées à l'est et ne comporte qu'une petite fenêtre au nord. Elle comporte deux porte-fenêtres au sud. On trouve également l'ancien préau à l'est et une extension, servant de garage au nord.
Ferme probablement construite au 19e siècle.	Cette ferme aux dimensions modestes est originale par la présence d'un escalier tournant à une volée en façade principale permettant l'accès au premier étage. Elle en outre dotée d'une travée de fenêtres principale et d'une seconde travée de petites fenêtres. On trouve également un four sur la façade nord.
Maison pouvant dater du Moyen Age ou de la période moderne.	Maison de village ancienne, pouvant montrer l'apparence de certaines maisons médiévales dans le Pays de Foix. La façade sur place est dotée de petites fenêtres modernes sur deux travées. Les murs pignons sont munis d'encorbellement en saillie sur la façade. Les deux premiers niveaux sont en moellons et il est probable que le mur du dernier étage soit à pan de bois. On peut observer des traces de poutres sur la façade. Ce niveau a d'ailleurs été modifié récemment et comblé avec du parpaing. Une petite extension se présente en façade principale, à l'angle nord-est. La façade latérale nord n'est percée que d'une petite fenêtre. L'accès au niveau supérieur se fait par la façade postérieure, par le biais de la pente.



COMMUNE	DENOMINATION	LIEU	CADASTRE
Prayols	ancien moulin, aujourd'hui maison	Prayols (village de)	2006 A2 398
Prayols	mairie	Prayols (village de)	2006 AB 5
Prayols	grange	Cummings (hameau de)	2006 C2 606
Prayols	ferme	Stagnels (écart de)	2006 A1 17
Prayols	maison	Pech du Gasc (hameau de)	2006 A 58, 559, 560

HISTORIQUE	DESCRIPTION
Ce moulin est présent sur un ancien plan datant de 1815-1820.	Ce moulin est implanté dans le vieux village de Prayols. Sa façade principale compte trois travées sur deux niveaux. Il a fortement été modifié, en particulier au niveau des ouvertures. Le mur est couronné d'une génoise double et d'un bandeau peint. Un balcon a été implanté à l'est et au sud, au dessus du ruisseau. Une extension récente a été construite en retour d'équerre sur la façade postérieure, occidentale.
Mairie contemporaine construite entre 1990 et 2005.	Mairie contemporaine de plan complexe. De plain pied, cette mairie est marquée par de nombreuses fenêtres sur les quatres façades.
Grange probablement construite au 19e siècle.	Grange implantée dans un hameau isolé, à 900 mètres d'altitude. Sa façade principale, orientée à l'est, compte trois travées, la façade méridionale d'une seule. On compte trois baies de fenil, ouvertes, ainsi qu'une porte charretière et deux fenêtres au rez-de-chaussée. La façade méridionale possède également une baie de fenil et une porte charretière. Le toit débordé sur la façade principale, mais on trouve une génoise double sur la façade postérieure.
Grange probablement construite au 19e siècle. Les trois éléments ont été construits à des périodes différentes.	Cette ferme est isolée, à 780 mètres d'altitude. Elle est composée de trois ensembles, une grange-étable, un logis et une grange-remise. Les deux granges s'appuient sur le logis central et offre ainsi un étonnant plan en T à l'édifice. Il s'élève sur un niveau et s'appuie sur la pente, permettant un accès direct au fenil en façade postérieure. La grange étable, à l'ouest, est percée d'une porte piétonne au rez-de-chaussée et d'une petite fenêtre de fenil en façade principale et d'une fenêtre sur la façade latérale. Le logis est percé d'une porte piétonne et d'une fenêtre au rez-de-chaussée ainsi que d'une baie de fenil plus grande. Le dernier élément possède une porte charretière et une fenêtre au rez-de-chaussée, et une grande ouverture au niveau du fenil. L'ensemble est bâti en moellons de granite et autres pierres métamorphiques.
Ferme construite au 19e siècle.	Cette ferme est composée d'un corps de bâtiment principal et d'une grange en retour d'équerre à l'ouest. Le corps de bâtiment principal se compose d'un logis et d'une grange. L'ensemble compte trois travées de fenêtres à l'étage et est percé de deux portes, une piétonne et une charretière. Une porte-fenêtre a été percée à la place d'une fenêtre au niveau de la travée centrale. La grange en alignement possède une grande baie de fenil rectangulaire et une petite fenêtre au rez-de-chaussée. La grange en retour d'équerre est dotée de deux portes charretières donnant sur la cour et est ouverte au niveau de l'ancien fenil..



COMMUNE	DENOMINATION	LIEU	CADASTRE
Saint-Martin-de-Caralp	ferme	Tresbens (hameau de)	2006 C1 245
Saint-Martin-de-Caralp	église paroissiale	Saint-Martin-de-Caralp (village de)	2006 C1 47
Saint-Martin-de-Caralp	Mairie-école	Saint-Martin-de-Caralp (village de)	2006 C1 51
Saint-Martin-de-Caralp	grange	Ourdenac (hameau d')	2006 C3 616

HISTORIQUE	DESCRIPTION
<p>Ferme datant probablement du 18e siècle.</p>	<p>Cette ferme de village est implantée dans un alignement. Sa façade principale est percée de dix fenêtres, dont cinq de petites dimensions. On trouve trois travées de fenêtres aux étages. Toutes les ouvertures sont à arc surbaissé. L'élément le plus remarquable est la porte charretière de la grange. Cette dernière, à arc en plein cintre, voit ses piedsroits décorés d'une petite moulure et le claveau de la porte était sculpté d'un écusson, aujourd'hui illisible.</p>
<p>L'église de Saint-Martin est d'origine médiévale, mais a dû être reconstruite après les guerres de religions et modifiée au 19e siècle.</p>	<p>Cette église est de dimension modeste. La sacristie est adossée à l'élévation septentrionale. Le porche méridional abrite l'escalier d'accès à la tribune, ainsi que le portail. Ce dernier est rectangulaire, en pierre de taille. La partie orientale de l'édifice est percée de deux petites baies à arc en plein cintre pour l'une et à arc surbaissé pour l'autre. Ce sont les deux seules ouvertures de l'église. Le chevet est flanqué de deux grossier contreforts.</p>
<p>L'actuelle mairie est de construction récente, ne remontant pas au-delà de 1995. La partie ancienne a été construite en 1881. Le projet de construction d'une école double à Saint-Martin remonte à 1871, après la création de l'école spciale de filles. Le site d'implantation fut choisi en 1873, et les plans dressés en 1874 par M. Jean Fiquet, architecte départemental de l'Ariège. L'adjudication donna la charge des travaux à M. Etienne Marrot, en 1880. L'école était terminée en 1881, même si des travaux supplémentaires de clôture et d'installation des sanitaires dans la cour, furent réalisés en 1882, sur les plans de M. Labatut, architecte à Mirepoix. Le préau de l'école fut incendié en 1899, et M. Labatut réalisa le projet de reconstruction. En 1901, on augmenta le préau de l'école des filles (à l'est) d'un étage afin d'y établir une salle pour la Mairie. Les travaux confiés à M. Aubert Roge furent terminés</p>	<p>La façade sur cour est percée de six travées de fenêtres sur deux niveaux. Les ouvertures du rez-de-chaussée ont été modifiées, celles de l'étage sont dotées d'encadrements en bois. On compte deux porte d'entrée pour cette partie. La partie occidentale regroupe l'ancien préau et une extension du logement de l'instituteur. Les deux baies du rez-de-chaussée sont à arc surbaissé, leur encadrement est de brique et de pierre. Les deux fenêtres de l'étage ont un encadrement en bois et sont à arc surbaissé.</p>
<p>Grange construite au 19e siècle.</p>	<p>Cette grange est un élément d'une ferme. De facture assez sobre, elle est remarquable par la taille des baies du fenil. Celle de gauche part du sol jusqu'au toit alors que la seconde n'est percée qu'au niveau du fenil. Les ouvertures du rez-de-chaussée ont été modifiée, en particulier les encadrements qui ont été renforcés par du ciment. La façade orientale est percée d'une baie de fenil, la façade postérieure de deux baies de fenil et de deux fenêtres d'étable. Elle est également percée de jours d'aération.</p>



COMMUNE	DENOMINATION	LIEU	CADASTRE
Saint-Martin-de-Caralp	ferme	Bouich (Col del, hameau du)	2006 A2 143
Saint-Martin-de-Caralp	presbytère	Saint-Martin-de-Caralp (village de)	2006 C1 48
Saint-Pierre-de-Rivière	mairie-école	Saint-Pierre-de-dessous (village de)	2006 A1 599, 600
Saint-Pierre-de-Rivière	mairie	Saint-Pierre-de-dessous (village de)	2006 A2 1084
Saint-Pierre-de-Rivière	clouterie	Pont (Le, écart)	2006 A1 1281

HISTORIQUE	DESCRIPTION
Ferme construite à la fin du 19e siècle ou au début du 20e siècle.	Cette ancienne ferme s'inscrit dans un alignement le long de la route départementale 117. Elle se compose d'une remise ouverte, d'une grange-étable et d'une habitation modeste. La façade de l'habitation est composée d'une seule travée de fenêtre et le mur est couronné d'une génoise double. La grange-étable est dotée d'une grande baie rectangulaire au niveau du fenil, typique de la vallée, d'une porte charretière et d'une petite fenêtre au rez-de-chaussée. Le mur est également percé de petits jours d'aération carrés. La remise ouverte est percée d'une grande baie rectangulaire divisée en deux niveaux. L'étage de la remise est clos par des du bardage en bois.
Presbytère probablement construit au 18e siècle.	Cet ancien presbytère accueille désormais plusieurs logements. Le corps principal possède une aile en retour d'équerre. Il est percé de cinq travées de fenêtres sur trois niveaux. Les ouvertures ont été modifiées. Le bâtiment est mitoyen de l'église.
Le projet de construction d'école de garçons apparaît en 1877. M. Fiquet, architecte départemental est chargé du projet. L'école est construite en 1880.	Cette ancienne mairie-école a gardé sa fonction d'école par la réalisation d'extensions contemporaines dans l'ancien jardin. Il s'agit d'une mairie-école à pignon-façade. La façade principale, occidentale, compte trois travées de fenêtres, la façade méridionale deux travées, la façade nord une travée et la façade orientale deux travées. Les élévations, occidentale et orientale, sont marquées par un oculus percé au niveau des combles. La porte d'entrée principale est surmontée d'une petite corniche. L'ensemble de l'édifice, y compris les murs pignons, est couronné d'une génoise double.
Cette mairie a été construite vers 2000.	Ce bâtiment contemporain de plain pied reprend quelques attributs traditionnels comme les grandes baies à arc en plain cintre des granges traditionnelles. La taille des fenêtres reprend également celle des jours de combles des maisons de village. On compte sept travées de fenêtres sur la façade principale. L'entrée en retrait du pan de mur de la façade, est abritée par un "porche".
Moulin, ou ancienne clouterie, construit au 19e siècle.	Ce petit bâtiment est implanté à proximité de la rivière l'Arget. Son aspect extérieur rappelle une maison de village traditionnelle. Il possède deux travées de fenêtres sur trois niveaux. L'accès à l'étage devait se faire par un escalier intérieur partant de l'étage de soubassement. Les linteaux en bois des fenêtres sont travaillés pour donner une impression d'arc surbaissé. L'enduit à la chaux est parsemé de scories, élément fréquent sur les murs des anciennes clouteries de la vallée.



COMMUNE	DENOMINATION	LIEU	CADASTRE
Saint-Pierre-de-Rivière	demeure	Pont (Le, écart)	2006 A1 562
Saint-Pierre-de-Rivière	ancien pigeonnier, puis ferme, actuellement maison	Jean-de-Gaillard (hameau de)	2006 A2 1845
Saint-Pierre-de-Rivière	école	Saint-Pierre-de-dessus (village de)	2006 A1 549
Saint-Pierre-de-Rivière	Poste	Saint-Pierre-de-dessous (village de)	2006 A2 1083
Saint-Pierre-de-Rivière	ferme	Saint-Pierre-de-dessous (village de)	2006 A2 610

HISTORIQUE	DESCRIPTION
<p>Cette demeure a été construite au 18e siècle ou dans le premier quart du 19e siècle.</p>	<p>Cette demeure est implantée le long de la route départementale 17. Le bâtiment est de plan rectangulaire et s'élève sur quatre niveaux. La façade compte cinq travées de fenêtres. On trouve également un balconnet en fer forgé au deuxième étage, sur la travée centrale. Il est soutenu par deux consoles. Les chaînes d'angle sont réhaussées en ciment et peintes. Les fenêtres ont un encadrement en bois, celui de la porte d'entrée est en ciment. On trouve également une grange-remise adossée à chaque mur pignon. Le mur de la façade principale est couronné d'une corniche en brique et les murs pignons sont ornés d'un fronton.</p>
<p>Ferme probablement construite au 18e siècle.</p>	<p>Cette ferme est composée de quatre éléments. La partie originelle est au centre. De plan carré et s'élevant sur trois niveaux, cet élément est remarquable par sa porte charretière à arc en plein cintre et les armoiries sculptées, mais illisibles, sur son claveau. Elle est construite en pierre de taille (grès) de grand appareil. Les étages ont été modifiés et percés par de petites fenêtres au cours du 19e siècle. Elle est de plus en cours de modification, l'arcade a été murée et percée de deux fenêtres. La partie méridionale est une maison de village traditionnelle, à un étage et comble à surcroît. La façade principale est percée de deux travées et la façade méridionale d'une travée de fenêtres. On trouve également deux granges, une au nord et la seconde à l'ouest. La première a un fenil à l'étage percé d'une grande baie rectangulaire, partant du linteau de la porte charretière jusqu'au toit. La grange de la façade occidentale s'appuie sur la façade postérieure de la maison. Elle était dotée d'une fenil à l'étage et d'une remise au rez-de-chaussée, le tout étant ouvert au sud.</p>
<p>L'école des filles de Saint-Pierre-de-Rivière est créée en mars 1873. Un premier projet est dressé par l'architecte départemental (Fiquet) cette même année, mais on n'y donnera pas de suite. Il faudra attendre 1890, pour que le projet de construction d'une école de filles soit relancé. L'architecte est M. Della Jogna, l'adjudication est faite en 1892 et M Rivière Hippolyte est chargé de l'édification du bâtiment. Les travaux principaux sont terminés en 1893, mais des travaux supplémentaires (assainissement) ne seront terminés qu'en 1899.</p>	<p>Cette école est dotée d'un plan en L et possède une tour d'escalier sur la façade postérieure. La façade principale est percée de trois travées de fenêtres, le rez-de-chaussée est couvert par un préau en appentis. Les fenêtres ont une encadrement en pierre de taille et sont chanfreinées. La façade orientale est percée d'une travée et la façade postérieure de trois travées. Les fenêtres du rez-de-chaussée sont comblées sur cette façade. On accède à la cave par la façade orientale.</p>
<p>Ce bureau de Poste est installé dans une ancienne ferme. Elle fut réaménagée en 1923, d'après des plans de M. Pesquiès.</p>	<p>Ce bâtiment est installé dans le sens de la pente. La façade est percée de quatre travées de fenêtres. Ce dernières ont un encadrement en brique et un linteau formé d'une poutre métallique.</p>
<p>L'habitation de cette ferme fut construite en 1848.</p>	<p>La ferme est composée d'une maison de village et d'une grange implantée en léger retrait de la route. Cette grande maison de village possède cinq travées de fenêtres. On trouve des fenêtres jumelles au rez-de-chaussée, au niveau de la deuxième travées de gauche. Les encadrements des ouvertures sont en bois et sont chanfreinées. La grange s'élève sur trois niveaux et s'organise en trois travées de fenêtres. On trouve une porte haute au premier étage, dans la travée centrale.</p>



COMMUNE	DENOMINATION	LIEU	CADASTRE
Saint-Pierre-de-Rivière	moulin ; presbytère	Pont (Le, écart)	2006 A1 563, 564
Serres-sur-Arget	presbytère	Serres-sur-Arget (village de)	2006 D3 622
Serres-sur-Arget	grange	Balansa (hameau de)	2006 B5 2461
Serres-sur-Arget	ferme	Cambié (hameau de)	2006 A2 1845
Serres-sur-Arget	école	Cambié (hameau de)	2006 B4 2739

HISTORIQUE	DESCRIPTION
Moulin et presbytère remontant au moins au 18e siècle.	Ce moulin est composé d'une habitation, l'ancien presbytère, et du moulin proprement dit. La maison reprend les éléments typiques d'une maison de village. On compte trois travées de fenêtres sur quatre niveaux. On trouve un bandeau peint en dessous de toit et un génoise triple. Les encadrements en bois ont un linteau en arc surbaissé. Le moulin possède un étage de soubassement où étaient implantés les mécanismes, un rez-de-chaussée et un étage. Aujourd'hui, on trouve une terrasse au premier étage. Le canal de fuite est comblé.
Presbytère reconstruit en 1899-1900 d'après des plans dressés par M. Labatut, architecte à Mirepoix. L'ancien presbytère avait un plan en L et était composé de deux pièces au rez-de-chaussée. La réalisation des bas côtés de l'église nécessita le décalage vers le sud et la reconstruction du presbytère.	Le presbytère s'appuie sur la façade méridionale de l'église. Il ne comporte qu'un étage, la façade méridionale comporte quatre travées de fenêtres et la façade orientale est percée de deux travées de fenêtres à encadrement en brique et pierre. Le mur est couronné par une corniche en brique.
Grange construite à la fin du 19e siècle ou au début du 20e siècle.	Cette grange s'inscrit dans un petit ensemble de fermes. La porte charretière est encadrée de deux petites fenêtres à barreaux métalliques. Le fenil est percé de deux grandes baies à arc en plein cintre typiques de la vallée. Ce niveau est également doté d'un pigeonnier, trois trous carrés en attestent. Les combles sont marqués par la présence de trois jours carrés. La grange est en cours de réaménagement.
Ferme construite au 19e siècle.	Cette ferme est composée d'une habitation et d'une grange, hangar en retour d'équerre à l'ouest, la protégeant des vents dominants. La maison possède deux travées de fenêtres sur trois niveaux. On remarque également la présence d'un pigeonnier de comble. La grange est ouverte au niveau du fenil et est abritée par un toit en appentis. L'ensemble de la toiture a certainement été remaniée, le changement d'appareillage sur le mur pignon oriental et le toit débordant peuvent l'attester.
Ecole de hameau construite entre 1887 et 1890. Le projet fut dressé par M. Edmond Paris, architecte, en 1887. L'adjudication du 24 mai 1887 donna la réalisation des travaux à M. Lucien Delqué. Les travaux furent reçus en 1890.	Ecole de hameaux possédant quatre travées de fenêtres sur les façade principale et postérieure. Elles possèdent toutes un encadrement en brique formant un arc surbaissé. On peut également remarquer la corniche en brique. Chaque niveau est identifié en façade par un bandeau de brique.



COMMUNE	DENOMINATION	LIEU	CADASTRE
Serres-sur-Arget	ferme	Mouline (La, hameau de)	2006 D4 1760
Serres-sur-Arget	maison	Mouline (La, hameau de)	2006 D4 828
Serres-sur-Arget	demeure	Coupière (La, hameau de)	2006 A6 1746
Serres-sur-Arget	maison	Serres-sur-Arget (village de)	2006 D3 601
Serres-sur-Arget	mairie (ancienne)	Serres-sur-Arget (village de)	2006 D3 610

HISTORIQUE	DESCRIPTION
<p>Ferme construite au 19e siècle, la grange occidentale a été construite en 1875.</p>	<p>Cette ferme s'inscrit dans un petit alignement, au bord de la route départementale. Elle composée d'une habitation et d'une grange construites dans le même alignement. La maison compte trois travées de fenêtres sur trois niveaux. La grange possède une large porte charretière et une petite baie de fenil à claire-voie.</p>
<p>Maison probablement construite au 19e siècle.</p>	<p>Cette maison de village s'inscrit dans un alignement. Sa façade principale est percée de deux travées de fenêtres sur trois niveaux. On trouve un balconnet en fonte, ainsi qu'une porte-fenêtre au premier étage de la travée de gauche. Le balconnet porte un lambrequin. La porte d'entrée, à deux vantaux, est ornée de décors géométriques.</p>
<p>Demeure construite avant 1823.</p>	<p>Cette demeure au plan rectangulaire a sa façade principale sur cour. Cette dernière est percée de cinq travées de fenêtres sur trois niveaux. Les encadrements sont en bois et on compte trois porte-fenêtres au rez-de-chaussée. Les murs pignons sont percés de fenêtres, deux au sud et trois au nord, additionnées d'une porte d'entrée au niveau du premier étage pour ces dernières. On trouve également un oculus sur chacune des façades latérales, au niveau des combles. Au nord, un fronton en brique orne la partie sommitale du mur. Un garage surmonté d'une terrasse a été construit plus récemment.</p>
<p>Maison probablement construite au 19e siècle.</p>	<p>Maison de village inscrite dans un alignement. Sa façade est percée de deux travées de de fenêtres dont une centrale sur trois niveaux et une seconde sur deux niveaux. Les encadrement sont relevés d'un bandeau blanc peint et celui de la porte est en pierre. Il sont de plus à arc surbaissé. L'élément le plus remarquable est la tête sculptée sur le claveau de la porte d'entrée.</p>
<p>Ancienne Mairie construite au 19e siècle et remaniée en 1934. Ce bâtiment accueillait initialement l'école des garçons et l'école maternelle, ainsi que la salle de Mairie. L'installation d'un foyer au rez-de-chaussée a été à l'origine de la redistribution du premier étage et de l'aménagement de la Mairie.</p>	<p>Ce bâtiment s'intègre dans un alignement et est mitoyen de l'ancien Foyer Municipal. La façade sur rue se compose de deux travées de fenêtres sur deux niveaux et est couronnée par une génoise double. Elle reprend les critères des maisons de village traditionnelles. On accède aux étages après être passé dans un passage couvert. Les encadrements sont en briques peintes. On trouve encore le porte drapeau sur la façade principale.</p>



COMMUNE	DENOMINATION	LIEU	CADASTRE
Serres-sur-Arget	Foyer municipal	Serres-sur-Arget (village de)	2006 D3 610
Serres-sur-Arget	immeuble	Mouline (La, hameau de)	2006 D4 835, 1780
Serres-sur-Arget	mairie	Serres-sur-Arget (village de)	2005 D3 2213
Serres-sur-Arget	école	Sahuc (hameau de)	2006 C5 1413
Serres-sur-Arget	église	Serres-sur-Arget (village de)	2006 D3 619

HISTORIQUE	DESCRIPTION
Ce bâtiment accueillait initialement l'école des garçons et l'école maternelle, ainsi que la salle de Mairie. Le foyer a été aménagé en 1934.	Ce bâtiment s'intègre dans un alignement et est mitoyen de l'ancienne mairie. La façade sur rue se compose de trois travées de fenêtres sur trois niveaux et est couronnée par une génoise double. Il reprend les critères des maisons de village traditionnelles. Les encadrements sont en bois. On peut encore lire l'inscription "Foyer municipal" peinte sur la façade.
Immeuble construit au 19e siècle. Il s'agit peut-être d'un ancien hôtel.	Ce bâtiment est aligné sur la route départementale. Il dénote du reste des habitations par sa hauteur et sa longueur de façade. On compte cinq travées de fenêtres sur quatre niveaux, auxquelles il faut adjoindre deux travées sur le mur pignon occidental. On trouve également un balconnet en fonte au premier étage, sur la deuxième travée de droite.
Mairie contemporaine construite à la fin du 20e siècle.	Mairie de plain pied installée dans le centre du village.
Ecole construite entre 1888 et 1890 par M. Jacques Fouquernie, sur des plans de M. Paris, architecte.	Cette école de hameau est dotée d'un étage carré et la façade principale est percée de quatre travées de fenêtres. L'entrée se fait par le préau occidental. Toutes les ouvertures ont un encadrement en brique. Le mur est couronné par une corniche en brique.
Cette église est composée d'une abside romane du 11e siècle, d'une partie de la nef probablement construite après les guerres de religion et d'une partie plus récente construite à la fin du 19e siècle comprenant les bas-côtés de la nef. Le projet de 1898 dressé par M. Labatut, comportait la création des deux bas-côtés de la partie occidentale de la nef et le déplacement du porche sur la façade occidentale, implanté initialement au nord.	L'abside romane est le seul élément d'origine. Elle est dotée d'une petite baie axiale et de deux travées. Elle a été surélevée par la suite, on le remarque à la différence de traitement de l'appareillage. Les modillons originels peuvent toutefois avoir été conservés. La première partie de la nef est construite en moellons ébauchés et compte trois travées. Les baies à arc en plein cintre ont des encadrements en moellon. On peut également remarquer l'ébrasement vers l'extérieur de ces baies. La dernière partie compte également trois travées, avec des baies à arc en plein cintre et des encadrements en brique. Le portail occidental en pierre de taille est surmonté d'une croix, il est également composé de deux pilastres. Il est surmonté d'une baie, aujourd'hui vitrée, en plein cintre. Le petit clocher tour est octogonal et surmonté d'une flèche polygonale à pans brisés. Le presbytère flanque l'église sur l'élévation méridionale.



COMMUNE	DENOMINATION	LIEU	CADASTRE
Serres-sur-Arget	école	Chapelle (écart de la)	2006 D3 624
Serres-sur-Arget	maison	Coupière (La, hameau de)	2006 A6 1763
Serres-sur-Arget	moulin	Pujet (Le, écart)	2006 A6 1566
Serres-sur-Arget	ferme	Balansa (hameau de)	2006 B5 2443, 2541
Serres-sur-Arget	ferme	Lux (hameau de)	2006 A6 2180

HISTORIQUE	DESCRIPTION
<p>Ecole construite entre 1929 et 1934 d'après des plans dressés par MM. Simorre et Calbairac, architectes à Toulouse et à Foix. Le projet initial comportait uniquement le bâtiment central avec une classe de chaque sexe. En 1933, deux nouvelles classes furent adossées sur chaque pignon, elles étaient destinées à l'enseignement agricole et à l'enseignement ménager.</p>	<p>Ecole construite à l'écart du village de Serres-sur-Arget. Elle est composée d'un corps de bâtiment principal encadré par deux préaux et deux éléments plus modestes. Ces derniers, qui accueillent chacun une salle de classe, sont percés de fenêtres triples et leur mur est couronné d'un bandeau peint, la toiture est à croupes. Le corps principal compte sept travées de fenêtres dont deux formées par des fenêtres jumelles. Deux autres fenêtres se démarquent par leur arc en plein cintre. Deux portes d'entrée permettent l'accès aux classes, elles possèdent un imposte vitré et surmonté d'une "marquise" supportée par des consoles en bois. Le toit débordant est également soutenu par ces consoles en bois. La toiture est marquée par des épis de faîtage.</p>
<p>Maison construite en 1823</p>	<p>Maison implantée le long de la route départementale. La façade principale est percée de deux travées de fenêtres sur trois niveaux. On trouve un balcon en fer forgé au premier étage, sur la travée de droite (est). La maison porte l'inscription "l'an 1823" au dessus de la porte d'entrée. L'accès au jardin se fait par un petit portail en ferronnerie.</p>
<p>Moulin construit au 19e siècle.</p>	<p>Moulin de plan en L composé d'une habitation et d'une grange, remise. La façade de l'habitation se compose de deux travées de fenêtres, on trouve également les ouvertures d'un pigeonnier de comble. L'habitation doit également avoir une partie revenant en équerre puisque l'on peut voir une troisième travée près de la façade de la maison. La grange est dotée d'une porte charretière centrale encadrée de deux fenêtres et surmontée de deux grandes fenêtres de fenil. Le mur est surmonté d'une génoise double.</p>
<p>Ferme probablement construite au 19e siècle.</p>	<p>Ferme implantée dans un alignement. La maison possède une travée centrale sur trois niveaux et deux fenêtres au rez-de-chaussée. La grange, qui a été modifiée par l'aménagement d'un garage, est toutefois dotée d'une baie fenière à arc en plein cintre. On trouve également de petites ouvertures prouvant l'existence d'un pigeonnier au niveau du fenil. Le mur est couronné d'un bandeau peint et d'une génoise double. Une petite extension est adossée à la façade principale de la grange. Les encadrements sont tous en bois hormis la baie du fenil dotée d'un encadrement de moellons.</p>
<p>Ferme probablement construite au 19e siècle à la place d'une ancienne ferme.</p>	<p>Ferme composée d'un habitation et de sa grange mitoyenne. La maison possède trois travées de fenêtres sur trois niveaux et la grange est percée de deux grandes baies rectangulaires au niveau du fenil. Cette dernière possède également deux petites fenêtres au rez-de-chaussée pour l'étable et une porte charretière. Le mur pignon nord est doté d'un bardage en bois au niveau du fenil. Le toit est débordant, ce qui indique une construction récente ou modifiée au 20e siècle.</p>



COMMUNE	DENOMINATION	LIEU	CADASTRE
Serres-sur-Arget	ferme	Prat de Lux (hameau de)	2006 A2 2093
Serres-sur-Arget	école	Balmajou (hameau de)	2006 A2 692
Serres-sur-Arget	ancienne ferme, aujourd'hui maison	Sahuc (hameau de)	2006 C5 1526
Serres-sur-Arget	Poste	Serres-sur-Arget (village de)	2006 D3 622

HISTORIQUE	DESCRIPTION
Ferme probablement construite au 19e siècle.	Ferme à façade allongée, mitoyenne à l'ouest. On compte quatre travées de fenêtres pour l'habitation et une travée pour l'ancienne grange. On trouve également une travée de fenêtres sur la façade latérale. Tous les encadrements sont en bois, exceptées les fenêtres jumelles récentes à encadrement en béton. Le mur est couronné d'une génoise double et le mur pignon d'une génoise simple.
Ecole construite entre 1888 et 1890 par MM. Nigoul et Pujol, sur des plans de M. Paris, architecte.	Ecole implantée à l'écart du hameau. Elle est composée d'un soubassement, d'un rez-de-chaussée accessible par un escalier droit longeant la façade et d'un étage. La façade est percée de quatre travées de fenêtres, toutes les ouvertures ont un encadrement en brique. Une petite extension, l'ancien préau, est adossé au mur pignon oriental. Le mur est couronné d'une corniche en brique.
Ferme probablement construite au 19e siècle.	Ferme de village aux dimensions modestes. Elle est composée d'une habitation et d'une étable avec logement à l'étage. L'habitation est percée d'une travée de fenêtres. Les encadrements sont en bois. L'étable revient en équerre sur la façade postérieure et est dotée d'un four à l'étage. On y trouve également un jour en archère.
Poste probablement construite dans les années 1960-1970.	Poste construite dans le centre du village, à proximité de l'église. La façade principale est protégée par un appenti, le mur est constitué d'un placage de pierres, le reste étant couvert d'un essentage synthétique.

Annexe 2 : Glossaire

Maçonnerie

Appareil, appareillage

Ensemble maçonné constitué d'éléments taillés ou dressés, le plus souvent assisés.

Beurré

Joint plein recouvrant largement les vides entre les moellons.

Châinage, chaîne d'angle

Chaîne constituée de bois, de pierre ou de brique qui structure et consolide la maçonnerie verticalement et horizontalement. Elle peut être peinte et faire partie intégrante du décor.

Chaux

Liant obtenu par calcification du calcaire. En fonction de la teneur en argile, la chaux sera plus ou moins aérienne ou hydraulique

Enduit

Revêtement extérieur ou intérieur, appliqué à une ou plusieurs couches, à base de mortier, de plâtre, de terre...

Moellon

Pierre de construction de petit format dont les faces sont, le plus souvent, très sommairement dressées. On parle de moellon ébauché lorsqu'il est juste travaillé ou de moellon équarri lorsqu'il reprend, grossièrement, des formes régulières.

Mortier

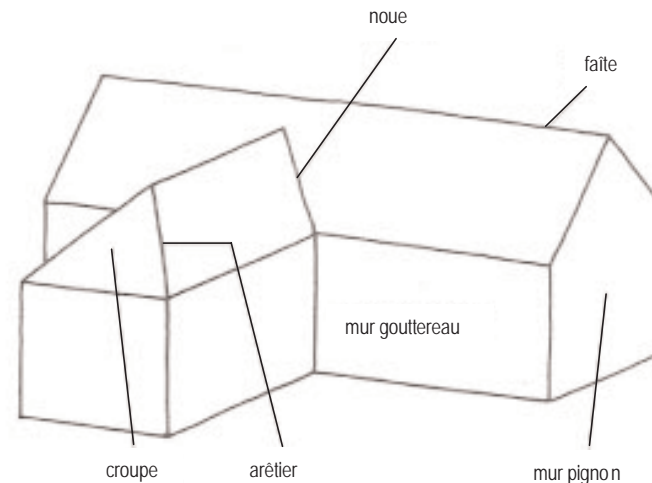
Mélange de liant de sable et d'eau qui sert à maçonner (les maçons utilisent le mot « colle »).

Mur gouttereau

Mur extérieur d'un bâtiment qui reçoit l'égout de toit et la base du versant.

Mur pignon

Mur extérieur d'un bâtiment comportant en partie haute un pignon.



Ordonnement

Composition architecturale rythmée, dotée d'un axe de symétrie. On parle de façade ordonnancée.

Pignon

Partie haute d'un mur-pignon située au niveau du comble et de forme triangulaire.

Soubassement

Massif de maçonnerie long et continu surélevant une construction. Le terme est plus généralement usité pour décrire la partie inférieure d'un mur.

Ouvertures :

Appui

Surface horizontale inférieure d'une baie ne descendant pas jusqu'au sol.

Arc

Construction en maçonnerie constituée de voussoirs, disposés suivant une courbe formée d'une ou plusieurs portions de cercle.

Arc brisé

Arc à deux branches concaves se rejoignant en pointe au faite.

Arc en anse de panier

Arc surbaissé en demi ovale, la portée étant le plus grand diamètre de l'ovale.

Arc en plein cintre

Arc en segment égal ou sensiblement égal au demi-cercle.

Arc surbaissé

On nomme arc surbaissé tout arc dont la flèche est inférieure à la moitié de la portée

Baie

Ouverture de fonction quelconque, ménagée dans une partie construite, et son encadrement.

Ebrasement

Disposition convergente des côtés d'une embrasure.

Embrasure

Espace ménagé dans l'épaisseur d'une construction par le percement d'une baie.

Garde-corps

Terme générique désignant tout élément placé à hauteur d'appui et destiné à protéger d'une chute devant un vide.

Géminées, ou jumelées

Se dit de deux baies, semblable et adjacentes, séparées par une colonnette, un pilier ou un trumeau.

Imposte

L'imposte correspond à la partie supérieure située au-dessus d'une porte pouvant être fixe ou mobile. Elle peut être pleine ou vitrée.

Jour en archère

Petite baie sans fermeture beaucoup plus haute que large, reprenant une forme d'archère. Elle donne de la lumière et permet une aération des étables. Elle le plus souvent dotée d'un ébrasement sur la partie intérieure du mur.

Linteau

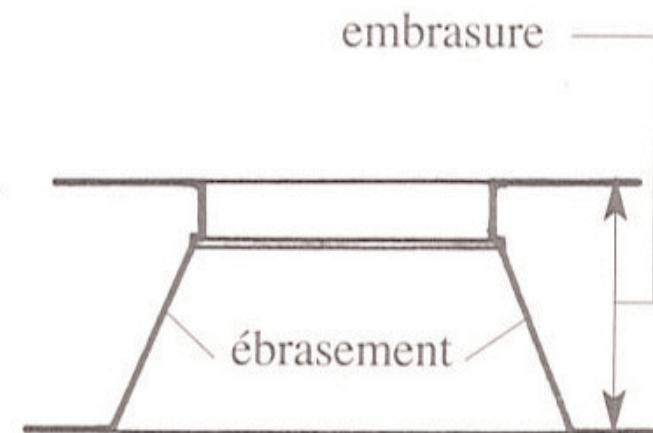
Traverse formant la partie supérieure d'une baie.

Piédroit

Montant vertical qui délimite les côtés d'une ouverture et qui en supporte le couverture.

Travées

Disposition d'ouvertures en élévation suivant un même axe vertical.



Toitures

Appentis

Couverture, toit à un seul versant.

Arête

Bourrelets de mortier à fonction des tuiles faitières, faisant avec les embarrures l'étanchéité du faîtage.

Embarrure

Garniture de mortier qui assure le scellement et l'étanchéité de la jonction entre la couverture et le faîtage.

Epi de faîtage

Extrémité supérieure d'un poinçon dépassant le faîtage.

Faîtage

Partie la plus élevée du toit

Génoise

Fermeture d'avant-toit, formée de plusieurs rangs de tuiles creuses renversée et remplies de mortier. Ne pas confondre la fermeture d'avant-toit avec une corniche, qui est le couronnement du mur.

Rive

Bord latéral d'un versant de toiture

Toiture à croupe

Petit versant réunissant à leurs extrémités les longs-pans de certains toits allongés.

Toiture en demi croupe

La demi-croupe est une croupe qui ne descend pas aussi bas que les longs-pans.

Toiture en pavillon

Toit à quatre versants non galbés couvrant un corps de bâtiment carré ou sensiblement carré.

Décors

Badigeon

Lait de chaux, en général coloré avec des pigments naturels ou des oxydes, appliqué à la brosse sur un enduit, ou directement sur un mur ou du bois.

Cavet, quart de rond

Moulure creuse dont le profil, formé d'un seul segment, tend vers l'horizontale à une de ses extrémités et vers la verticale à l'autre : ce profil est, de ce fait, égal ou voisin du quart de cercle et raccorde deux plans en équerre.

Corniche

Moulure en surplomb qui protège la façade à l'égout du toit.

Modillon

Petit support de forme quelconque placé sous la corniche.

Annexe 3 : Bibliographie sommaire

Bibliographie

Ouvrages conservés aux Archives départementales de l'Ariège

Barguillère

- Duclos,..., II, 614 ; V, 11, 13, 16, 17. 8°15
- Fournié Lucien, L'origine de notre Barguillère, Aux amis de la Barguillère, 1963, n°13, pp. 12-14. Per 46
- Davasse Bernard, Forêts, charbonniers et paysans : dans les Pyrénées de l'est, du Moyen Age à nos jours. Toulouse : GEODE, 2000, 287p. ill. 4°789
- Rumeau Marie Louise, Les clouteries de la Barguillère avant 1935, Aux amis de la Barguillère, été 1970, n°43, pp12-13. Per 46.
- Tricoire Raymonde, les clouteries de la Barguillère, in « Folklore », n°43, été 1946, pp. 23-25. Per 373.
- Davasse Bernard, La Forêt du charbonnier et les forêts des paysans dans l'espace des Pyrénées de l'est (Moyen Age à nos jours). Thèse, Université de Toulouse Le Mirail, Toulouse, 1998, In 4°, 227p. 4°732/1 et 2
- Gout Robert, Les forges à la catalane, janvier, février, mars 1968, n°33, pp. 8-12. Per 46
- Lagasquié, La Barguillère, 1964, n°18-19. Per 46
- Goron Louis, Un type de vallée pré-pyrénéenne, la Barguillère (Pyrénées ariégeoises), RGPSO, 6T2, 1931, pp. 59-94, pp. 251-316. Per 4
- Carol Noël, la guerre des Demoiselles en barguillère, Aux amis de la Barguillère, 1964, n°19, p. 17. Per 46
- De Lescazes- .index (Guerres religieuses) 8°1577
- Les guerres de religion dans la Barguillère, Aux amis de la Barguillère, n°14, pp. 18-19. Per 46
- L'industrie du fer en Ariège et dans la Barguillère, in « L'écho de Saint-Pierre », Juin 1996, n°2, p. 7. Per 488.

Bénac

- Baby Paul, Monographies communales du canton de Foix, 1884, p 16. 8°31
- Duclos,..., V, 12. 8°15
- Barrière-Flavy, Dénombrement du comté de Foix sous Louis XIV... 8°66
- Coupures de presse, Zf 334
- Dénombrement de 1390. 8° 64
- Roger Robert, Les églises romanes du Pays de Foix et du Comté de Foix, in « Bulletin de la Société Ariégeoise des Sciences, Lettres et Arts », Fasc. 1, Foix, 1907, 80p ; Fasc. 2, Foix, 1912, pp. 83-112. Zq 260
- Lahondès (de) J., Les églises anciennes du diocèse de Oamiers, SCDP, 1883-1886. Per 9
- Laurent Marius, il était une fois... ou saint Blaise retrouvée, n°42, pp. 4-5. Per 46
- Précis pour le sieur Darexy de Bénac contre le sieur de Montaut, 2 p. Zq 139.
- Pradelier-Schlumberger Michèle, Toulouse et le Languedoc : la sculpture gothique (13e-14e siècles), Toulouse, Presse Universitaire du Mirail, 1998, 355p. 4°701.

Le Bosc

- Baby Paul, Monographies communales du canton de Foix, 1884, p 22. 8°31
- Duclos,..., V, 12. 8°15
- Barrière-Flavy, Dénombrement du comté de Foix sous Louis XIV... 8°66
- Bourguin H. et G., L'industrie sidérurgique..., p.35. 8°2061.
- Coupures de presse, Zf 371
- Coquerelle Suzanne, Les droits collectifs et les troubles agraires dans les Pyrénées (1848), Toulouse, 1953, pp. 345-363. Per 24
- Carol Noël, Un peu d'histoire locale au sujet de la sédition du Bosc en 1717, Avril-mai-juin 1965, n°22, pp 7-8 et n°14 p. 17, Per 46.

Brassac

- Coupures de presse, Zf 54
- Baby Paul, Monographies communales du canton de Foix, 1884, p 18. 8°31
- Duclos,..., V, 12. 8°15
- Dénombrement de 1390. 8° 64
- De Lescazes- . index (Guerres religieuses) 8°1577
- Duvernoy Jean, Le registre d'inquisition de Jacques F., Paris, 1978. 8°1624
- Duval Paul, La légende de Légrillou, N°35. Per 46

Ganac

- Baby Paul, Monographies communales du canton de Foix, 1884, p 22. 8°31
- Duclos,..., V, 12. 8°15
- Barrière-Flavy, Dénombrement du comté de Foix sous Louis XIV... 8°66
- Dénombrement de 1390. 8° 64
- Duvernoy Jean, Le registre d'inquisition de Jacques F., Paris, 1978. 8°1624
- De Lescazes- . index (Guerres religieuses) 8°1577
- Coupures de presse, Zf 298
- Histoire de nos villages, Aux amis de la Barguillère, n°40, 1969, p 8.
- Salles Pierre, Ganac en Barguillère, seigneurie du comte de Foix, Foix, 1978, in 8°. Zo 1731
- Carol Noël, L'église de Ganac, n°16, 1963. Per 46
- Blazy Abbé Louis, La régence des écoles de Ganac en 1744, Foix, 1935, pp 45-46 et BHPP, t. VI, pp 85-86.

Consulat de Foix

- Blazy Abbé Louis, Dénombrement de la ville et du consulat de Foix sous Louis XV (1733), pp. 85-106, in « Contribution à l'histoire du Pays de Foix », 1ère série, Foix, Pomiès, 1903. Zo 1811
- Llobet Gabriel - Michel de, Foix de la bourgade de 1188 à la ville consulaire du milieu du 14e siècle, DES Toulouse, 1961. In 4°, XVIII-184p. 4°161