

# LE PARC A 10 ANS !



COMPTE-RENDU D'ACTIVITÉ 2009-2019



## QUELQUES UNS DES PARTENAIRES DES ACTIONS DU PARC

Pages 14 ; 15 ; 18 ; 26 ; 27 ; 28 ; 29 : l'Europe finance  
Programme financé par le Fonds Européen de Développement Régional



## ÉDITO

Le Parc naturel régional des Pyrénées Ariégeoises a vu le jour il y a 10 ans, le 28 mai 2009, par décret du Premier Ministre. Cette décision clôturait une longue phase d'émergence du PNR, entamée dans les années 90 et appuyée sur une intense séquence d'information, de concertation et de décisions locales favorables.



Le Parc naturel régional a depuis pris forme et s'est « installé dans le paysage pyrénéen ». Durant ces 10 ans, le PNR s'est révélé comme un judicieux et efficace « accélérateur » de la transition écologique, dans ses différentes composantes. Retour du bouquetin, ouvertures paysagères, promotion des économies d'énergie et des énergies renouvelables, valorisation de la forêt et du bois local, maîtrise de l'affichage et de la publicité au bord des routes, développement des productions locales et des circuits courts de proximité..., certaines des actions du PNR sont, à des degrés divers, connues et reconnues.

Ce compte-rendu propose un panorama de l'activité du PNR au travers de ce qu'il a impulsé ou sensiblement changé dans les Pyrénées Ariégeoises. Pour cela, 10 domaines d'actions thématiques vous sont présentés : 10 ans, 10 domaines - auxquels se rajoute un domaine transversal.

On sait bien que le PNR se préoccupe de biodiversité, de qualité du cadre de vie, du patrimoine bâti... On sait moins quel est l'apport du PNR dans l'activité économique et l'emploi. Il est pourtant bien réel, et important. Quelques chiffres vous sont donnés dans les pages qui suivent, qui vous montreront que le PNR mène bien de pair et de manière équilibrée ses objectifs de préservation des patrimoines et ceux de revitalisation économique et démographique. Mieux encore, il fait de ses patrimoines préservés et de qualité les voies vers un avenir harmonieux des Pyrénées Ariégeoises, face aux défis du XXI<sup>ème</sup> siècle.

J'ai l'honneur de présider le Syndicat mixte du PNR depuis à peine quelques mois, à la suite de Frédérique Massat qui a lancé la phase officielle de préfiguration du Parc naturel puis d'André Rouch, trop tôt disparu le 31 décembre dernier, qui a porté le PNR sur les fonts baptismaux. C'est pour moi une fierté, une tâche exaltante et un plaisir : le PNR est un formidable catalyseur d'énergies, dont je mesure tous les jours la pertinence et la vigueur.

Nous avons le devoir et la responsabilité de préparer pour nos générations à venir une planète plus vivable et une société plus équilibrée.

*Le Président du Syndicat mixte du Parc naturel régional des Pyrénées Ariégeoises  
Kamel CHIBLI*

## IN MEMORIAM

Le Parc doit beaucoup à trois de ses fondateurs. Respectivement issus de la société civile, de la communauté scientifique ou de la sphère politique, ils resteront dans nos mémoires : Michel Sébastien - président-fondateur de l'Association des Amis du Parc, Alain Mangin - président-fondateur du Conseil scientifique et André Rouch, président-fondateur du PNR.

2005  
Création du Syndicat mixte de préfiguration du PNR  
Enquête auprès des habitants

2006  
Constitution du conseil scientifique  
Mise en ligne du site internet

2007  
1<sup>ères</sup> Rencontres avec les scientifiques  
Mise en place du fonds d'aide à la restauration du petit patrimoine bâti

2008  
Approbation de la Charte par les collectivités  
Premier Plan Climat Energie Territorial volontaire de la région Midi Pyrénées

2009  
Classement du PNR  
Création du Syndicat mixte de gestion du PNR  
Mise en œuvre du fonds régional pour la résorption des points noirs paysagers

2010  
"Carrefour Climat"  
Pose des premiers panneaux de signalétique routière  
Pôle d'excellence rurale pour valoriser le bois local

2011  
1<sup>ers</sup> producteurs marqués Valeurs Parc  
Premier concours Prairies Fleuries

2012  
1<sup>ers</sup> contrats de Mesures agro-environnementales sur les prairies humides  
Le Parc désigné animateur de sites Natura 2000

2013  
Présentation du Brespail, sandwich de produits locaux et Marque Parc au Sénat, par les élèves du LP Camel  
Premier chantier "point de vue" au col de la Crouzette  
Création du réseau des Maisons du Parc

2014  
1<sup>ers</sup> bouquets réintroduits dans le Haut-Couserans  
100<sup>ème</sup> édifice de petit patrimoine restauré  
Réalisation du guide « Construire avec le bois dans les Pyrénées Ariégeoises »

2015  
Le PNR reconnu Territoire à Energie Positive pour la Croissance Verte  
Inauguration du réseau de forêts témoins

2016  
Nouveau Plan Climat Air Energie Territorial et trajectoire à énergie positive 2050 adoptés  
1<sup>ère</sup> du spectacle Mission P(I)anète, spectacle de la compagnie Les Boudeuses, créé avec les 3 autres PNR de Midi-Pyrénées

2017  
Forum mobilité durable  
2<sup>ème</sup> enquête auprès des habitants

2018  
1<sup>er</sup> Défi familles à alimentation positive  
Sortie du livre Des gens de Valeur, aux éditions Privat  
Création du Parc pyrénéen des 3 Nations

2019  
Démarrage du Plan Territorial Environnement Santé  
Démarrage du Plan Territorial Alimentation



Inauguration du Parc à Pégúère en 2009

Un Parc naturel régional qui fonctionne, c'est toute une organisation au service de la mise en œuvre d'un projet pour un territoire.

## LE PROJET DE TERRITOIRE : LA CHARTE DU PARC

La Charte du Parc a été rédigée de 2005 à 2007, soumise à enquête publique en 2007, approuvée par les collectivités locales en 2008 puis par l'Etat en mai 2009. Elle trace, jusqu'en 2024, la « feuille de route » du PNR : objectifs, organisation, engagements des signataires, priorités... A partir du deuxième semestre 2019 sera engagée la procédure de révision qui permettra, après un état des lieux du territoire et une évaluation, de produire une nouvelle Charte, pour la période 2024-2039. La nouvelle Charte sera également soumise à enquête publique puis à l'approbation de l'ensemble des collectivités et de l'Etat.



Réunion pour l'enquête auprès des habitants

## LES HABITANTS AU CŒUR DU PNR

Les 46 000 habitants doivent être les principaux bénéficiaires du PNR. Depuis sa phase de préfiguration, le PNR s'est attaché à communiquer auprès des habitants et à les associer dans des démarches participatives, de démocratie directe : un site internet depuis 2006, des dizaines de présences sur des foires et manifestations locales, 36 numéros de la « lettre aux partenaires »,

plusieurs centaines de réunions publiques organisées... En 2005 et 2017-2018, deux enquêtes citoyennes auprès des habitants ont permis de connaître leurs points de vue sur les Pyrénées Ariégeoises et leurs souhaits pour le futur. Plus de 1 000 habitants ont participé à chaque fois. Les rapports d'enquête sont téléchargeables sur le site internet du PNR.

## UNE GOUVERNANCE COLLABORATIVE

Comme le Code de l'Environnement l'exige, le Parc naturel régional est organisé autour d'un Syndicat mixte. Regroupant les collectivités concernées et administré par des élus, le Syndicat mixte est une entité publique autonome qui anime le PNR et est le garant de la mise en œuvre de la Charte. Le Syndicat mixte du PNR regroupe depuis sa création en 2005 la Région Occitanie (ex Midi Pyrénées), le Département de l'Ariège et chacune des communes composant le périmètre du PNR. Chaque commune y est directement représentée et peut ainsi participer à la vie politique et démocratique du Syndicat mixte : outre le Comité syndical (équivalent de l'assemblée générale) et le Bureau syndical, elles forment les commissions de travail. A l'appui d'une modification statutaire effective depuis le 1<sup>er</sup> janvier 2019, les 5 intercommunalités du PNR ont intégré le Syndicat mixte, ainsi que les 8 « communes associées » du PNR : le PNR a ainsi fait évoluer sa gouvernance pour l'adapter aux évolutions du contexte institutionnel et politique des Pyrénées ariégeoises.

<b>146 communes</b> au 1 <sup>er</sup> janvier 2019	<b>192 délégués</b> siégeant au Comité syndical au 1 <sup>er</sup> janvier 2019
<b>98 réunions</b> du Comité syndical et du Bureau depuis 2009	<b>1 025 délibérations</b> du Comité syndical et du Bureau depuis 2009
<b>171 conventions</b> de partenariat	



Les élus avant le Comité Syndical à Ferrières

## UNE INGÉNIERIE EXPERTE

Le Parc est un vecteur pour mettre au service de son territoire une ingénierie de haut niveau. Véritable « agence locale de la transition écologique », pluridisciplinaire, il permet de mettre à faible coût au service des collectivités et des porteurs de projet privés (associations, entreprises, particuliers...) une vingtaine de profils experts, variés : agronome, ingénieur forestier, paysagiste, géographe, naturaliste, développeur, architecte, sociologue... Cette équipe travaille en liaison avec l'ingénierie des autres organismes existants, dans une logique de complémentarités : dans la pratique, elle intervient en priorité pour des projets collectifs, pilotes, démonstrateurs ou multithématiques.

INFORMATION ACTIONS COLLECTIVES  
 VEILLE TECHNIQUE RECHERCHE DE FINANCEMENTS  
 APPELS À PROJETS DÉMONSTRATEUR VALORISATION  
 EXPÉRIMENTATION DÉVELOPPEUR MÉTHODOLOGIE DE PROJETS  
 ACCOMPAGNEMENT DE PORTEUR DE PROJETS MÉDIATION MOBILISATION DES PARTENAIRES  
 ASSEMBLER EXPERTISE VEILLE JURIDIQUE COMMUNICATION  
 EDUCATION AU TERRITOIRE ÉVALUATION IMPULSION  
 COORDINATION INNOVATION VALORISATION

## LES FICHES-CONSEILS DU PNR

Pour favoriser le « passage à l'acte » dans les sujets de la transition écologique, et aider les porteurs de projets à faire les bons choix, le PNR a édité 8 guides méthodologiques et une quinzaine de fiches conseils, adaptés aux réalités des Pyrénées Ariégeoises : « Concevoir sa maison dans les Pyrénées Ariégeoises », « Supprimer un dépôt sauvage », « Poser une enseigne », « Agriculture et foncier : guide de bonnes pratiques », « Annuaire des professionnels du bois local », etc. Ces ouvrages sont disponibles sur le site internet du PNR ou sur simple demande.



Séquence dégustation des fromages Valeurs Parc des Pyrénées Ariégeoises, au Comité Syndical à Camarade

Pour mettre en œuvre sa Charte, le PNR mobilise toutes les compétences et toutes les énergies au service de son territoire. Durant ces 10 années, il suscite, organise et structure des partenariats avec tous les types d'acteurs : habitants, organismes divers, communauté scientifique... Le Syndicat mixte a également développé des synergies avec des acteurs d'autres territoires, en France et à l'étranger.

## LES APPORTS DE LA COMMUNAUTÉ SCIENTIFIQUE

Créé en 2006, le Conseil Scientifique a contribué à la rédaction de la Charte du Parc et éclaire régulièrement le Syndicat mixte : rapports sur les impacts de l'hydroélectricité en 2012, examens de projets de carrières soumis à autorisations administratives, rapport sur les impacts des feux pastoraux en 2019... Regroupant une trentaine de chercheurs et universitaires de diverses spécialités, sous la présidence d'Alain Mangin puis d'Anne Calvet, il diffuse également la connaissance scientifique : organisation de 7 éditions des Rencontres Scientifiques, de conférences et de sorties découvertes, publications de 10 Lettres...

## DES AMIS INVESTIS

Une association des Amis du Parc s'est constituée en 2007. Très active depuis sa création, elle mobilise les habitants dans de nombreux domaines : formation, organisation d'animations et de randonnées, travaux de restauration d'édifices en pierres sèches, participation aux échanges transfrontaliers... Présidée par Michel Sébastien, puis par Jean-Claude Rivère, l'association est aujourd'hui forte de plus de 200 adhérents.

[www.amis-pnr-ariège.org](http://www.amis-pnr-ariège.org)



Rencontres des scientifiques en Vicdessos

Parc Pirinenc  
des Tres Nacions



Parc Pyrénéen  
des Trois Nations

## DES COOPÉRATIONS TRANSFRONTALIÈRES

Le Parc s'est très tôt investi dans l'organisation de rencontres transfrontalières. Il a été initiateur et moteur pour des projets bénéficiant de fonds européens FEDER POCTEFA. Il a également organisé de nombreux échanges transfrontaliers avec ses partenaires du versant Sud, andorrans et espagnols.

Le point d'orgue de cette coopération a été la création en août 2018, à La Massana, en Andorre, du Parc Pyrénéen

des Trois Nations, associant au PNR les parcs naturels andorrans de la Vall de Sorteny et de Les Valls del Comapedrosa et en Catalogne de l'Alt Pirineu. Le Parc des Trois Nations permettra d'étendre plus facilement les coopérations aux différents acteurs frontaliers : collectivités, associations, prestataires touristiques, producteurs, éleveurs... Il porte en germe la mise en place d'une Réserve de Biosphère Transfrontière.



Rencontres transfrontalières au port de Bouët



## DES MAISONS DE PARC EN RÉSEAU

Le PNR s'appuie sur un réseau de sites pour constituer sa Maison de Parc. Initié en 2009, et concrétisé dès 2013, il regroupe aujourd'hui une douzaine de sites répartis dans toutes les Pyrénées Ariégeoises, qui accueillent le public et proposent la découverte des patrimoines naturels, culturels et humains du Parc.

## DES COOPÉRATIONS DÉCENTRALISÉES

Le Syndicat mixte du PNR s'est associé aux actions de coopérations avec des territoires non européens. Il a participé à plusieurs échanges et a accueilli des délégations : nation Sapara en Equateur, Brésil, Afghanistan, Roumanie, Serbie, Algérie, Argentine...



UN PARC BIEN  
DANS SON RÉSEAU

Le PNR s'inscrit pleinement dans les réseaux des PNR avec qui il a des solidarités institutionnelles, politiques et techniques. Il est membre de la Fédération des PNR de France et a déployé en 2012 et 2013 un projet commun avec les Parcs des Grands Causses et des Vosges du Nord... Le réseau des Parcs d'Occitanie créé en 2017 porte des actions communes sur le tourisme de nature, la filière Pierre... Le réseau des Parcs naturels Pyrénéens a été le support d'actions portant sur la requalification des entrées de bourgs et sur le programme de réintroduction du bouquetin ibérique.



Les Amis du Parc en action

L'action du Parc permet aux communes de disposer d'outils méthodologiques et financiers pour agir sur l'équilibre foncier entre forêts et espaces agricoles. Les propriétaires forestiers privés bénéficient quant à eux d'outils leur permettant de gérer durablement leurs forêts, avec l'association Sylvestre, porteuse de projets novateurs et mobilisateurs.

## DES VILLAGES QUI RETROUVENT LA LUMIÈRE : LA MÉTHODE PARC



PATRICIA DANDURAND  
MAIRE DE GALEY

### POURQUOI VOUS ENGAGER DANS UN PROJET D'OUVERTURE PAYSAGÈRE ?

"Au départ, c'est une constatation de l'avancée de la forêt, des ronces, des taillis vers les maisons... et le recul des prairies autour du village. Galey n'est pas le seul dans ce cas. Ce qui a été vraiment important et initiateur de ce projet c'est la prise de conscience collective. Ensuite est venue la question des moyens : comment et où agir. Le site du Calvaire du village est un endroit particulier qui méritait une réflexion et c'est donc par là qu'on a voulu commencer. Nous avons pris contact avec le PNR qui proposait un accompagnement pour ce type de projet."

### QUE VOUS A APPORTÉ LE PNR DANS CE PROJET ?

"Le PNR nous a apporté de l'ingénierie et du soutien technique. C'est très important parce que nous, dans les mairies, on peut amener les projets, faire le lien avec les gens, mais on a besoin d'aide et de validité technique. D'abord le Parc nous a aidés à informer et sensibiliser le public, surtout les propriétaires. S'il n'y a pas cette étape, ça ne fonctionne pas, il est nécessaire qu'il y ait compréhension du projet. Plusieurs réunions d'information ont eu lieu dont une sur le terrain."

### COMMENT ÇA S'EST PASSÉ SUR VOTRE COMMUNE ?

"Très vite, on s'est orienté vers un chantier école. L'absence de coût pour la collectivité et le fait d'offrir un espace de formation professionnelle, c'était très intéressant. Chez nous c'est le CFPPA Ariège-Comminges qui est intervenu. Ça s'est très bien passé. Avant toute intervention, on avait quand même bien balisé le terrain. Le Parc nous a épaulés pour faire le lien entre nos demandes et la réalisation sur le terrain."

### COMMENT GÉREZ-VOUS L'ENTRETIEN DES ZONES RÉOUVERTES ?

"La question du « après » s'est posée dès le début. On avait à l'origine prospecté auprès des éleveurs locaux les possibilités d'entretien. Mais soit ils n'étaient pas intéressés, soit leurs besoins ne nous paraissaient pas adaptés au lieu. Alors on a réfléchi à l'opportunité d'avoir un petit troupeau communal de chèvres. Aujourd'hui, les chèvres nettoient et créent un vrai lien social."



Le village d'Olbier

### OUVERTURES PAYSAGÈRES

  
**+ DE 20 COMMUNES**  
accompagnées

  
**28 hectares**  
réouverts ou en cours

  
**2500 stères**  
de bois mis en marché

  
**207 jours**  
de travail rémunéré pour des bûcherons  
et des débardeurs

  
**14 chantiers école** avec le CFPPA  
**3** avec le lycée agricole de Pamiers

### MARTELOSCOPE : APPRENDRE À MARQUER UNE COUPE DE BOIS PAR LA PRATIQUE À BETCHAT !

1 hectare pour s'entraîner grandeur nature : choisir les arbres à abattre, ceux à garder et analyser les choix d'un point de vue économique, sylvicole, écologique. 2 sessions gratuites / an.

Projet réalisé par l'association Sylvestre en partenariat avec le CNPF et le PNR, financé par le Contrat de restauration de la biodiversité du PNR.



Le CFPPA Ariège Comminges et le lycée agricole de Pamiers, partenaires des projets de réouverture paysagère

## DES FORMATIONS ET DES OUTILS... POUR BIEN GÉRER SA FORÊT, POUR RÉCOLTER DU BOIS, OPTIMISER LA QUALITÉ, PRÉSERVER L'ÉCOSYSTÈME FORESTIER

**14 jours/an**  
de formation pour tous

**16**  
personnes / formation en  
moyenne soit environ  
**220**  
jours/homme par an



Inauguration du réseau de forêts témoins à Allières

### UN RÉSEAU DE FORÊTS TÉMOINS

**23 forêts témoins**

**23 fiches techniques**  
avec une estimation  
économique, sylvicole,  
écologique et de potentialité  
de chaque forêt

**1 suivi**  
tous les 5 ans

**2 à 5**  
visites gratuites / an

Projet réalisé par l'association Sylvestre en partenariat avec le CNPF, l'association Prosilva, Alliance Forêt Bois et le PNR. Il a été financé par le MEED (ministère de l'écologie, de l'énergie et du développement durable).

### DES ACTEURS MOTIVÉS

Entre 250 et 400 personnes mobilisées chaque année : élus, habitants, étudiants, professionnels, techniciens. 1 sentier de découverte de la forêt de Sainte-Croix-Volvestre inauguré en 2010 avec un livret de découverte.

Avec le Parc, le regard porté sur notre ressource forestière a fondamentalement changé. Grâce aux projets démonstrateurs, élus, architectes, artisans, habitants savent aujourd'hui que nos forêts peuvent fournir du bois de qualité. La filière commence à se structurer pour assurer la transformation du bois d'œuvre local, ainsi qu'en matière de bois énergie.

## UNE CONSTRUCTION 100% BOIS LOCAL, C'EST POSSIBLE !

En 2011, on ne trouvait que 20% de bois local dans les chantiers de Midi-Pyrénées. Désormais, les communes du Parc font de plus en plus confiance à la qualité des bois locaux et au savoir-faire des artisans.

A Pailhès, une ancienne maison a été restaurée pour en faire un bistrot de pays. Les agriculteurs de la commune et un exploitant forestier ariégeois ont fourni les arbres nécessaires au projet (chêne, acacia, châtaignier, merisier, frêne, peuplier, douglas). Les 73 m<sup>3</sup> de bois ont été sciés sur la place du village par un scieur mobile, avant d'être séchés et mis en œuvre par les artisans menuisiers et charpentiers. Une belle réussite !

Le Parc a accompagné ce projet dès les premières réflexions avec l'architecte pour qu'il soit conçu en lien avec les ressources locales et les savoir-faire locaux.



L'Estanquet à Pailhès



VV La Bastide de Sérou

A La Bastide de Sérou, le village vacances a été réhabilité et agrandi : 28 logements (150 lits), un restaurant, 1 salle d'animation et 1 bâtiment d'accueil. L'ONF a exploité 500 m<sup>3</sup> de mélèze dans la forêt de la commune pour réaliser l'ossature des murs, la charpente et le bardage extérieur des bâtiments. Les terrasses extérieures sont en acacia de Seix et les murs intérieurs sont habillés en peuplier des environs de Mirepoix. Un scieur les a débités selon les besoins des charpentiers.

Aucun bois n'est traité pour garantir un air intérieur non pollué et faciliter le recyclage des matériaux en fin de vie.

Il est aujourd'hui possible de profiter d'hébergements touristiques contemporains de qualité, bien isolés, avec des matériaux sains, locaux et biosourcés.

L'équipe du Parc a servi d'appui au maître d'ouvrage pour choisir les bois en forêt aux côtés de l'ONF, sélectionner le scieur, trouver la ressource bois complémentaire, faire le lien avec les charpentiers...

## L'ANNUAIRE DES PROFESSIONNELS DE LA FORÊT ET DU BOIS LOCAL

120 entreprises locales recensées : architectes, charpentiers, bûcherons, scieurs...

Annuaire gratuit édité à 2000 exemplaires et consultable sur le site internet du Parc.

## ARIÈGE ENERGIE BOIS FORÊT UNE SCIC AU SERVICE DU BOIS-ÉNERGIE ET DU TERRITOIRE DEPUIS 2011

### POURQUOI ?

Pour alimenter les chaudières automatiques du département, et pour instaurer une gouvernance locale et partagée avec tous les représentants de la filière : partenaires territoriaux, propriétaires forestiers, producteurs, propriétaires de chaufferies, salariés...

### POUR QUI ?

Écoles, collèges, mairies, bureaux, bâtiments agricoles, maisons de retraite, chauffés au bois-énergie...

### QUOI ?

Des plaquettes d'origine ariégeoise (moins de 100 km entre la forêt et la plateforme de séchage, puis entre la plateforme et la chaufferie), des produits livrés de qualité garantie.

### COMMENT ?

Pas de coupes rases ; une juste rémunération des propriétaires, bûcherons, transformateurs et transporteurs et une transparence sur les prix pratiqués.



Vallée de Bethmale

## UNE RESSOURCE FORESTIÈRE... QU'IL FAUT POUVOIR ALLER CHERCHER !

Dans les Pyrénées Ariégeoises, le bois est rarement à portée de camion... Créer une desserte, consolider un pont, aménager un lacet ou créer une déviation : à chaque fois, les décisions doivent être prises avec les habitants, les élus, les propriétaires forestiers et les professionnels de la forêt.

Grâce à l'animation réalisée, le PNR a contribué à la mobilisation effective de :



## LA SCIERIE MOBILE DANS LES VILLAGES

Depuis 2014, le Parc accompagne les communes qui le souhaitent pour organiser la venue de la scierie mobile dans le village. L'objectif est de permettre aux habitants de faire scier des petits lots de bois et d'assurer collectivement la rentabilité du déplacement du scieur.



Scie mobile à Pailhès

Le PNR a accru la mise en œuvre des Mesures agro-environnementales et des contrats Natura 2000 dans les Pyrénées Ariégeoises. Les actions du Parc ont également permis de conserver voire de restaurer plusieurs composantes de la biodiversité du paysage ariégeois, dont le retour du bouquetin est l'exemple le plus emblématique et visible.

## LE RETOUR DES BOUQUETINS DANS LES PYRÉNÉES ARIÉGEOISES

Le 30 juillet 2014, 11 bouquetins venus d'Espagne s'élançaient à l'assaut du Cirque de Cagateille sur la commune d'Ustou. Après un siècle d'absence, aujourd'hui ce sont plus de 120 animaux qui parcourent les Pyrénées Ariégeoises. Plus de 30 cabris ont vu le jour dans nos montagnes.

Plus de 15 partenaires ont été impliqués dans cette opération. Les premiers animaux relâchés ont été équipés de colliers GPS permettant un suivi plus précis de leurs déplacements et état de santé par un technicien spécialement recruté pour cela.

Au-delà de la restauration de la biodiversité, c'est également un formidable support pour la sensibilisation des enfants - ils sont plus de 500 à avoir bénéficié d'actions pédagogiques - et pour le développement touristique. Les accompagnateurs en montagne marqués « Valeurs Parc » proposent aujourd'hui plusieurs sorties pour aller à la découverte de l'animal dans son milieu naturel.

Il en aura fallu de la volonté et de la détermination pour permettre aux Pyrénées de retrouver cet animal emblématique déjà représenté sur les peintures pariétales datées de 14 000 ans de la grotte de Niaux !

[www.bouquetin-pyrenees.fr](http://www.bouquetin-pyrenees.fr) et sur  Bouquetin Pyrénées



Famille de bouquetins

## NATURA 2000 : UN RÉSEAU EUROPÉEN POUR LE MAINTIEN DE LA BIODIVERSITÉ AU SERVICE DU TERRITOIRE

**7 sites**  
présidés par les communes et animés par le PNR

**1050 000 €**  
reversés sur le territoire depuis 2012 : associations et experts locaux, graphistes, entreprises de travaux forestiers, photographe...

- De nombreux contrats agricoles (voir MAE), 3 contrats « ni-ni » signés, et bien d'autres à venir !
- 60 jours d'animations scolaires et expériences terrain : enquête sur le Desman des Pyrénées, chauves-souris et spéléo, concours photo, expositions...
- Des propositions originales : Halloween au Mas d'Azil, des rendez-vous dans les refuges de montagne.
- Des dynamiques des sites en rapport avec l'engagement des élus de terrain.



Natura 2000 : sortie spéléo avec l'école de Massat

## LES ZONES HUMIDES, RICHES ET FRAGILES

A partir de 2009, le Parc a démarré la réalisation de l'inventaire des zones humides des Pyrénées Ariégeoises. Le PNR est riche d'environ 4 000 zones humides (prairies, mares, tourbières, forêts marécageuses), soit presque 4 000 hectares. 650 données d'espèces floristiques rares y ont été inventoriées et 13 espèces protégées.

Lors de la rédaction des porters-à-connaissance pour les documents d'urbanisme des communes, le Parc préconise un certain zonage des parcelles, pour une meilleure prise en compte des zones humides. Il apporte son expertise auprès des collectivités locales pour des projets relatifs aux zones humides.

C'est aussi dans le cadre de cet accompagnement que le PNR a réalisé avec l'ANA un livret guide et un film sur les zones humides : ces deux supports ont alimenté la formation à destination des services publics en lien avec l'urbanisme à l'automne 2018.



Sortie découverte d'une tourbière

## EDUCATION À L'ENVIRONNEMENT ET AU DÉVELOPPEMENT DURABLE

Des actions en faveur des rapaces avec le réseau Education Pyrénées Vivantes :

- 2 Estivales du Casseur d'os : dans le Haut-Couserans et dans le Biros, 7 800 participants aux expositions, sorties accompagnées, ateliers créatifs, apéros pastoraux, etc. Une trentaine de partenaires mobilisés.
- 3 livrets pédagogiques édités : Les yeux de la nuit, Rapaces au pays des bergers et Casseur d'os en Biros.
- Des animations au cours des transhumances, notamment en Biros, ainsi que dans les refuges gardés de montagne.



Gypaète barbu

Des fiches pratiques pour favoriser et préserver la biodiversité

7 fiches pratiques ont été éditées pour conseiller les habitants à la préservation de la biodiversité au jardin, aux abords des maisons. Elles sont téléchargeables sur le site internet.



## LE PNR, UN TERRITOIRE À ÉNERGIE POSITIVE POUR LA CROISSANCE VERTE (TEPCV)

Précurseur de la transition énergétique, le Parc a depuis 2006 impulsé auprès des communes des dynamiques de maîtrise de leurs consommations d'énergies, le développement des énergies renouvelables et la diminution de leurs émissions de gaz à effet de serre.



Remise des diplômes aux élus des communes lauréates des financements TEPCV

Le programme TEPCV a permis de mobiliser 2 millions de financement sur 7,5 millions de travaux réalisés par des entreprises locales pour 54 projets de transition énergétique dans les collectivités du Parc.

### TÉMOIGNAGE DE JOCELYNE FERT, MAIRE DE MONTESQUIEU AVANTÈS, POUR LA RÉNOVATION ÉNERGÉTIQUE DU PRESBYTÈRE



Inauguration des deux logements le 10 mars 2018

“La commune est propriétaire d'un joli presbytère dont seule une petite partie était utilisée. Le projet initial était de créer deux logements autonomes. Nous devons seulement assurer l'isolation des combles. Avec les subventions du Ministère de l'Ecologie dans le cadre de TEPCV, nous avons pu isoler intégralement les 2 logements : les combles, doublage des murs extérieurs, réfection des huisseries et doubles vitrages. Les choix énergétiques se sont tournés vers le chauffe-eau thermodynamique et un chauffage par panneaux rayonnants.

Les travaux ont été réalisés par des entreprises locales, sous la houlette de l'architecte Nicolas Ferré.

Au niveau budgétaire, l'opération a représenté un investissement d'environ 150 000€. Le financement TEPCV, via le PNR, s'élève à 73 700€ soit 58% du montant hors taxes du dossier initial. Il a été complété par des subventions régionales et départementales, ainsi qu'un emprunt auprès de la Caisse des Dépôts et Consignations. Cette opération conforte les finances de la commune qui perçoit ainsi plus de loyers.”

## PLUSIEURS PLANS CLIMAT AIR ENERGIE TERRITORIAUX (PGAET) ET UNE TRAJECTOIRE À ÉNERGIE POSITIVE D'ICI 2050

### LA SENSIBILISATION DU GRAND PUBLIC

  
**53 nuits**  
de la thermographie avec  
**1019 personnes** mobilisées

  
**5 saisons**  
du défi Familles à énergie positive avec  
**80 familles** participantes et 12% d'économies d'énergie réalisées

  
**44 visites**  
de sites pour particuliers

  
**1 spectacle**  
sur la sobriété énergétique

### LE SECTEUR DU BÂTIMENT / TERTIAIRE

  
**40 diagnostics**  
énergétiques de bâtiments réalisés

  
**40 communes**  
volontaires pour le suivi énergétique du patrimoine communal

  
**19 communes**  
pratiquent l'extinction nocturne de l'éclairage public la moitié de la nuit

  
**34 artisans et commerçants**  
labellisés éco-défi, opération de la Chambre de Métiers et de l'Artisanat de l'Ariège

### LA MOBILITÉ / LES DÉPLACEMENTS

- **75 personnes** formées à l'éco-conduite
- **1 plan** global de déplacement de l'Ouest du PNR (*Couserans*)
- **300 participants** au forum de la mobilité durable à Saint-Girons
- **13 communes** participent au Rézo pouce expérimental : autostop organisé

### LES ÉNERGIES RENOUVELABLES

- **3 voyages** d'études pour les élus
- **2 journées** conférences/visites organisées pour les collectivités
- **20 chaufferies bois** ou réseaux de chaleur réalisés ou en cours

### L'ADAPTATION AU CHANGEMENT CLIMATIQUE

- **200 participants** au carrefour climat des Pyrénées Ariégeoises : un forum sur l'adaptation au changement climatique et sur le Plan climat énergie territorial

### DES ACTIONS PARTENARIALES

- **12 partenariats** signés avec des acteurs de l'énergie pour mener à bien ces actions tels que l'Agence Locale de l'Énergie du Département de l'Ariège (ALEDA), la Communauté de Communes Couserans Pyrénées, le SCOT Vallée de l'Ariège, SDE 09, ENEDIS, GrDF, etc.



Observation d'un ciel sans pollution lumineuse à l'étang de Lers

Depuis 10 ans, et même plus, le Parc œuvre pour le développement de la consommation locale, la valorisation des produits et savoir-faire locaux, et la structuration des activités économiques porteuses d'emplois, de valeur ajoutée et respectueuses de l'environnement ! A travers son action, le PNR a été un des initiateurs du "consommer local" et des circuits courts dans les Pyrénées Ariégeoises, avec de nombreux autres acteurs.

## LA MARQUE VALEURS PARC

Pour ancrer son action de soutien à l'économie locale, le Parc a mis en place sa marque territoriale Valeurs Parc. Elle s'adresse aux acteurs agricoles, artisanaux ou touristiques, pour des produits alimentaires et non alimentaires, des hébergements et des activités de pleine nature. Elle permet de distinguer de vrais produits locaux respectueux de l'environnement, qui contribuent ainsi au développement durable des Pyrénées Ariégeoises.

Chaque gamme répond à un cahier des charges reprenant des critères liés au respect de l'environnement, au lien au territoire, à la place de l'homme. Des audits sont réalisés pour l'obtention de la Marque et le contrôle du respect des critères. Des journées de formation et des actions d'animation sont organisées pour accompagner les professionnels bénéficiaires de la Marque.

Cette marque nationale, déclinée dans presque tous les PNR désormais, a été lancée dès le mois de février 2011. Rapidement, la marque Valeurs Parc s'est déployée avec l'appui indéfectible de son Président André Rouch.

Aujourd'hui, cela représente un réseau de près de 120 professionnels adhérents, répartis sur 14 gammes différentes :

-  produits à base de fruits, fleurs et plantes
-  miels et produits de la ruche
-  vins
-  fromages et produits laitiers
-  viandes
-  sapins de Noël
-  savoir-faire du bois
-  savoir-faire vannerie
-  savoir-faire coutellerie
-  cosmétiques
-  gîtes et chambres d'hôtes
-  gîtes d'étape
-  itinérance en milieu naturel
-  spéléologie

**10 ANS DE MARQUE VALEURS PARC EN CHIFFRES**

<p style="text-align: center;"><b>150 ETP</b> soutenus, pérennisés et confortés par l'action de la marque Valeurs Parc</p>	<p style="text-align: center;">Près de <b>2,5 MILLIONS</b> de produits commercialisés</p>
<p style="text-align: center;"><b>12,5 MILLIONS</b> d'euros de chiffre d'affaire cumulé estimé</p>	<p style="text-align: center;">Plus de <b>200 points de vente</b> en France situés en Ariège, dans l'agglomération toulousaine et au-delà</p>

[WWW.PRODUITS-PARC-PYRENEES-ARIEGEOISES.FR](http://WWW.PRODUITS-PARC-PYRENEES-ARIEGEOISES.FR)



Céline Jamois, fromagère



PARC NATUREL RÉGIONAL  
PYRÉNÉES ARIÉGEOISES



Les produits et prestations Valeurs Parc

## DESTINATION PARC À BERCY VILLAGE

Pour les 50 ans des Parcs naturels régionaux, notre Parc a participé au village éphémère des 51 PNR de France, à Paris, au sein d'un pôle animé par le Conseil Régional avec tous les PNR d'Occitanie...

Sur la boutique des produits d'Occitanie, les producteurs Valeurs Parc des Pyrénées Ariégeoises ont commercialisé pour près de 6 000€ de produits, et promu la destination Pyrénées Ariégeoises.

La manifestation a rencontré un franc succès auprès des parisiens, des visiteurs et des médias et a bénéficié d'une très large couverture presse locale, régionale et nationale (TV, radio, magazine, internet, bloggeurs, ...).

**SENSIBILISER, INFORMER, VALORISER, COMMERCIALISER !**

<p style="text-align: center;"><b>100 manifestations</b> valorisant les produits locaux organisées par ou avec le Parc</p>	<p style="text-align: center;"><b>7 communes</b> accompagnées pour créer des marchés de plein vent</p>
<p style="text-align: center;"><b>10 foires</b> « Fabriqué près de chez vous » dans 10 communes</p>	<p style="text-align: center;"><b>20 événements</b> hors département pour faire connaître les Pyrénées Ariégeoises et ses savoir-faire (Toulouse, Montpellier, Paris, transfrontalier)</p>
<p>Relance et soutien de <b>4 Fêtes du fromage</b> à Castillon-en-Couserans</p> <p><b>10 000</b> visiteurs, <b>135 000 €</b> de retombées directes</p>	
<p><b>2 500 écoliers, collégiens, lycéens</b> sensibilisés, notamment avec les Journées Jeunes Consommateurs avec l'ADEIC</p>	



Plus de 130 éléments de petit patrimoine restaurés, des outils pour une meilleure intégration paysagère des bâtiments et pour une utilisation de matériaux sains et locaux, une meilleure prise en compte de l'environnement dans l'urbanisme, le Parc accompagne les Pyrénées Ariégeoises vers un bâti de qualité.

## LE DISPOSITIF « ARDOISES » : NOS PAYSAGES BÂTIS EMBELLIS

Le PNR porte depuis 2010 l'opération « ardoises à pureau dégressif », qui propose une aide financière aux maîtres d'ouvrage, publics ou privés, restaurant leurs toitures en utilisant les techniques et matériaux traditionnels, ardoise et lauze.

Cette opération a connu un grand succès depuis sa mise en place. Son impact visuel et paysager est fort. Elle a également contribué au maintien de l'activité économique, ainsi que la préservation du cadre de vie et la valorisation des savoir-faire locaux.

<b>78 projets validés</b> en comité technique	<b>268 359 € de subventions</b> versées, tous financeurs confondus (soit en moyenne 4 193 € par dossier)	<b>28 entreprises</b> mobilisées (86% des entreprises sont ariégeoises), pour un chiffre d'affaire de <b>1 600 000 €</b>	<b>23 toitures</b> renouvelées à Galey, village très investi dans la préservation de ses paysages, en 10 ans
--	---	--	--



Sortie patrimoine à Galey

## CRÉER LE PATRIMOINE DE DEMAIN EN PROMOUVANT ET STIMULANT UNE ARCHITECTURE DURABLE ET LOCALE

Les PNR des Pyrénées Ariégeoises, avec les PNR des Vosges du Nord et des Grands Causses, a mené une expérimentation visant à mettre en place des commissions locales de conseil en architecture durant 18 mois sur des communes volontaires.

Une consultance architecturale gratuite et personnalisée a été organisée pour accompagner les projets de construction ou de réhabilitation de bâtiments afin qu'ils répondent aux exigences environnementales, paysagères et énergétiques.

Un élu de chaque commune, la DDT, le PNR, le porteur de projet ainsi que l'Architecte des Bâtiments de France et la Chambre de Métiers se sont réunis afin de discuter de chaque projet : insertion paysagère dans le site, améliorations possibles sur le choix des matériaux, ou l'économie d'énergie, etc.

50 porteurs de projet ont reçu des conseils dans 8 communes.

Une malle pédagogique urbanisme et architecture durable a été conçue pour former les élus d'un conseil municipal avant la réalisation d'un document d'urbanisme.




Consultance architecturale à Alzen

L'APPUI AUX DOCUMENTS D'URBANISME			
<b>39 porters-à-connaissance</b>	Avis sur <b>49 documents d'urbanisme</b>	<b>75 réunions de travail</b> d'aide à l'élaboration ou la révision leurs documents d'urbanisme	<b>1 PLU intercommunal</b> accompagné dans l'Arize
Appui aux collectivités, notamment pour la rédaction de l'article 11 concernant l'aspect extérieur des constructions, et des rencontres avec les bureaux d'étude prestataires.			

## ENCOURAGER UNE CONSTRUCTION BOIS INTÉGRÉE AU PATRIMOINE LOCAL

Le PNR et le CAUE ont réalisé un guide de recommandations « Construire avec le bois dans les Pyrénées Ariégeoises », qui précise également les différents usages du bois dans l'architecture traditionnelle locale.

Le bois apporte des réponses modernes et adaptées aux enjeux de la construction et de l'environnement dès lors qu'il est bien employé et que le projet est bien pensé. L'usage de bois local est également vecteur d'emploi pour les professionnels de la filière forestière ariégeoise et permet de valoriser une ressource locale importante.



Village vacances à La Bastide de Sérou

## LA RESTAURATION DU PETIT PATRIMOINE BÂTI SE POURSUIT

<b>276 000 € de subventions</b> versées	<b>132 chantiers</b> dans 43 communes
<b>30 entreprises locales</b> mobilisées	<b>635 000 € de chiffre d'affaire</b> généré sur le territoire



Restauration du lavoir de Gestières

A l'écoute des habitants pour qui les paysages sont un atout majeur des Pyrénées Ariégeoises, le Parc a déployé de nombreux dispositifs très concrets pour les préserver : fin de la publicité, signalétique adaptée, points noirs paysagers résorbés, paysages retrouvés et plan paysages de demain...

## SIGNALÉTIQUE : CONCILIER PRÉSERVATION DES PAYSAGES ET PROMOTION DES ACTIVITÉS DU TERRITOIRE

Le PNR a travaillé avec les services de l'Etat pour supprimer tout affichage publicitaire et mettre en conformité les pré-enseignes avec le Code de l'Environnement. Au total, plus de 199 panneaux publicitaires et 182 pré-enseignes illicites ont été retirés !

Dans le même temps, le Parc a mené de nombreuses actions de sensibilisation à la réglementation relative à la publicité et l'affichage : fiches-pratiques, réunions d'information, Lettre aux partenaires, courriers... Le PNR est aujourd'hui exemplaire au niveau national.

Depuis 2011, le PNR a accompagné plus de 40 communes pour la mise en place d'une signalétique de qualité, alternative aux pré-enseignes. Il les a aidé à réaliser leur schéma de signalétique, afin d'en assurer la cohérence, l'efficacité et la conformité à la charte départementale de Signalétique d'Information Locale (SIL), comme à Lorp-Sentaraille, Moulis, Saint-Girons, Saint-Lizier, dans le Haut-Couserans, le Massatois, le Castillonnais, le Séronais, etc.

Afin que ces collectivités puissent bénéficier du soutien des partenaires financiers, le PNR a encouragé le regroupement de ces projets et coordonné leur mise en œuvre. 235 ensembles de SIL ont été ainsi implantés sur 25 communes de la communauté de communes Couserans Pyrénées, pour promouvoir les activités touristiques, ainsi que le patrimoine, les équipements et les services.

RÉSORPTION DES POINTS NOIRS PAYSAGERS : GRÂCE AU SOUTIEN FINANCIER DE LA RÉGION OCCITANIE, LE PNR ACCOMPAGNE LES PROJETS DE RESTAURATION DES ESPACES DÉGRADÉS !



Habillage des points de collecte des ordures ménagères à Auzat



Vue depuis le Montcalivert

## DES POINTS DE VUE PANORAMIQUES REMARQUABLES RETROUVÉS !

Le PNR accompagne les collectivités pour valoriser les sites remarquables référencés au Plan du Parc, en soutenant des actions pouvant aller de la ré-ouverture de points de vue à l'aménagement des abords.

En 2012, la remise en valeur exemplaire de la chapelle de Gesties menée par la Maison des Patrimoines a permis de créer une véritable aire de repos sécurisée. Table d'orientation, aménagement d'un escalier en pierre, d'une rampe d'accès, table de pique-nique... tout y est, désormais, pour qu'elle fasse partie des sites patrimoniaux et valorisés du Vicdessos : château de Montréal de Sos, Mines du Rancié, orris...

## TRAME VERTE ET BLEUE ET CHANTIERS DE RESTAURATION

Depuis sa création, le Parc agit pour la gestion et la préservation des milieux ouverts. Restauration des espaces naturels à préserver et à valoriser en priorité, réouvertures paysagères, etc., toutes ces actions se placent aujourd'hui dans une stratégie globale de gestion et de préservation de la Trame verte et bleue (TVB).

La TVB est constituée d'une mosaïque de paysages allant des pelouses sèches méditerranéennes du Plantaurel au glacier du mont Valier en passant par

une diversité de milieux ouverts et forestiers. Préserver et gérer la TVB, c'est assurer la survie de nombreuses espèces animales et végétales.

Une cartographie des cœurs de biodiversité, des zones relais et des corridors a été réalisée. Elle permet de prévoir la réalisation de travaux de préservation, par exemple dans le cadre des documents d'urbanisme. Ces opérations ont commencé à voir le jour avec des chantiers de restauration de milieux. Aujourd'hui cinq sites de projet sont à l'étude.

## L'OBSERVATOIRE PHOTOGRAPHIQUE RÉGIONAL DES PAYSAGES



St Lizier-depuis le Marsan 2014



St Lizier-depuis le Marsan 2018

Basé sur la répétition de photographies, l'observatoire des paysages permet de suivre les évolutions du territoire et les actions du PNR.

De la montagne aux jardins en passant par les espaces publics et le ciel nocturne, le Parc a accompagné les collectivités pour une réduction de nombreuses pollutions. Aides techniques et financières, formations, actions collectives, sensibilisation des publics ont été déployées avec succès.

## DES COMMUNES SANS PESTICIDE

**BERNARD CAVAILLÉ,**  
ADJOINT AU MAIRE DE VAL DE SOS

“Déjà pratiquées à Suc-et-Sentenac avant 2017, les mesures sans herbicides sur les espaces communaux ont été largement commentées avec la population et ont fait l’objet de signalétique, préparant ainsi les habitants à l’élargissement de l’interdiction aux particuliers à partir de 2019.

La formation d’agents et de conseillers municipaux, via les modules proposés par le PNR, a permis une meilleure compréhension des pratiques. Les démonstrations de matériel adapté ont été suivies d’acquisition d’outils spécifiques subventionnés dont l’utilisation a donné d’excellents résultats.

Le public a été sensibilisé à la présence de nombreuses plantes sauvages, dites mauvaises herbes, lors d’une animation réalisée par les chargés de mission du PNR suivie par une vingtaine de personnes. La commune a ensuite communiqué sur la nécessité de les protéger tout en repeuplant certains espaces, talus, fossés, de plantes adaptées.”



Formation des techniciens communaux pour l'utilisation des désherbeurs thermiques au Mas d'Azil

**ANNE FALLOU,**  
SECRÉTAIRE GÉNÉRALE  
DE LA MAIRIE DU MAS-D'AZIL

“Grâce au plan de désherbage et au financement de l’Agence de l’Eau, un désherbeur à eau chaude a été acquis par la commune. Les retours des agents techniques sont globalement positifs : matériel très performant, gain de temps par rapport au désherbage manuel, mais utilisation chronophage par rapport au désherbage chimique. Les habitants sont satisfaits de voir que la commune n’utilise plus de désherbants chimiques.”



Sensibilisation au 0 pesticide à Vagabond'plants à Baulou

## UN BOUQUET D' ACTIONS POUR LUTTER CONTRE LES POLLUTIONS

**60 mobiliers** avec autocollants “Montagne Propre” posés au départ des sentiers invitent à descendre et trier ses déchets

**2 opérations Montagne Propre** menées autour des refuges des étangs de Bassiès et des Estagnous

**128 manifestations sportives** accompagnées pour limiter les impacts sur l’environnement et labélisées Manifestations éco-responsables

**32 épaves** de véhicules retirées grâce à l’opération Carcasses à la Casse avec la Gendarmerie

**14 éco-écoles** soit, **1 050 élèves** répartis en **47 classes** ont travaillé sur diverses thématiques comme le recyclage, jardin sans pesticide, etc.



Les agents du Parc sont formés à l’éco-conduite, à la diminution de la production de déchets, au tri sélectif et à l’achat de fournitures éco-responsables recyclables notamment.

2015-2019 :  
4 ANNÉES D’ACTIONS VERS LE « 0 PESTICIDE »

**3 partenaires** : SOMETOM du Plantaurel, Communauté de Communes Couserans-Pyrénées et Centre national de la fonction publique territoriale (CNFPT) de Foix.

**32 communes** engagées dans un plan de désherbage : état des lieux des pratiques d’entretien des espaces communaux et accompagnement dans le changement des pratiques.

**356 000 € investis** sur le territoire avec **250 000 € d’aides** de l’Agence de l’eau Adour-Garonne pour l’animation du projet, la réalisation de plans de désherbage et l’achat de matériel alternatif aux pesticides par les communes.

**7 journées** techniques de formation pour les agents et les élus.

Plus de **600 personnes** sensibilisées avec des projections de films, des animations en jardinerie, sur les trocs aux plantes et les marchés, des ateliers de création d’hôtels à insectes avec les enfants, des conseils auprès des jardins partagés et la réalisation de 5 fiches pratiques, disponibles sur le site internet.








Une course éco-responsable : le trail de la cascade d'Ars

Pour faire des Pyrénées Ariégeoises une destination nature et éco-responsable, le Parc a travaillé avec l'ensemble des acteurs et sur tous les fronts, des paysages préservés aux acteurs touristiques qualifiés en passant par des produits de qualité et des visiteurs engagés.

## LES PYRÉNÉES ARIÉGEOISES : EN ROUTE VERS UNE DESTINATION NATURE !

Après quelques années d'accompagnement de divers professionnels vers l'écotourisme et la valorisation de leurs pratiques, des séjours nature mettent aujourd'hui toute cette offre en musique.

Les ingrédients pour un séjour nature dans les Pyrénées Ariégeoises ?

-  Des sites naturels avec des panoramas grandioses, des zones naturelles particulièrement préservées
-  Des hébergements éco-responsables Valeurs Parc. Depuis 2012, le Parc accompagne les hébergeurs dans leurs démarches : réalisation de nombreux diagnostics (énergie, architectural, naturaliste ...), mise en œuvre d'un plan d'action pour de meilleures pratiques, mise à disposition d'une malle de découverte nature proposée aux clients...
-  Des sorties en pleine nature accompagnées par des professionnels engagés. Les accompagnateurs en montagne et les spéléologues proposent aux visiteurs une immersion nature en montagne ou sous terre. Découverte naturaliste, rencontre avec les acteurs du territoire (bergers, producteurs...), partage sur l'histoire des Pyrénées, les visiteurs repartent riches d'expériences originales.
-  Les séjours nature : une offre packagée pour valoriser la qualification des prestataires et des sites.
-  Le réseau des Maisons de Parc permet de découvrir de nombreuses facettes des Pyrénées Ariégeoises : gastronomie, patrimoine naturel et culturel, histoire Pyrénéenne...

Les agences de voyages partenaires du Parc proposent une offre de séjours nature elle-même relayée par le Comité régional du Tourisme et la Région Occitanie.



Col de Valierat

## UN PARCOURS DE DÉCOUVERTE POUR LES COLLÉGIENS DE SAINT-GIRONS

De 2011 à 2015, **150 collégiens** du collège de Saint-Girons ont bénéficié d'un parcours éducatif, de leur entrée en 6ème à la fin de leurs années collège en 3ème. Sorties terrain et interventions en cours, en lien avec leurs professeurs, leur ont permis de découvrir leur environnement proche, avec les connaissances développées dans les programmes scolaires. Un forum des métiers de l'environnement a clôturé l'action en 2015, pour des élèves arrivés en 3ème.

## DES PUBLICATIONS SCIENTIFIQUES POUR DES ESPACES EMBLÉMATIQUES

Le Conseil scientifique du Parc a édité 10 Lettres, qui synthétisent les savoirs scientifiques liés à 10 sites emblématiques du Parc : géologie, faune, flore, histoire, culture. Elles permettent de comprendre comment se sont fabriqués ces sites exceptionnels !



Le Relais Montagnard à Bonac-Irazein

## PYRÉNÉES PARTAGÉES

Depuis 2008, le Parc édite tous les ans un programme d'animations afin de permettre à tous, habitants et visiteurs, de découvrir les richesses des Pyrénées Ariégeoises. Il sollicite ses partenaires, dont les Amis du Parc, afin de relayer leurs animations en lien avec les objectifs du PNR. Découverte de la faune, de la flore, des paysages, des patrimoines bâtis, des produits locaux, des pratiques vertueuses de développement durable, les thèmes et les formules de découverte sont variés.

120 animations

25 000  
exemplaires

+ de 30 partenaires

## DES LIVRETS DE DÉCOUVERTE ET DES ANIMATIONS DANS LES REFUGES GARDÉS DE MONTAGNE

5 livrets / 5 histoires illustrées. Pour chaque refuge gardé de montagne situé dans le PNR, une histoire a été inventée et illustrée pour mettre en scène les éléments naturalistes ou culturels remarquables, liés aux refuges et à leurs sentiers d'accès. Pour chacun d'entre eux, ce livret de découverte grand public de 36 pages a été édité à 800 exemplaires. Ces livrets ont été élaborés en partenariat avec l'ONF.

Depuis 2009, des Rendez-vous des cimes avec le réseau Education Pyrénées Vivantes, ainsi que d'autres soirées ont été réalisés dans tous les refuges gardés de montagne durant la période estivale, et sur des thématiques variées sur l'environnement immédiat des refuges.



Refuge des Estagnous


Le Parc a mobilisé de nombreux financements qui ont permis aux exploitants agricoles de conforter leur activité tout en préservant leur environnement par des pratiques adaptées. Il a également valorisé et fait reconnaître les bonnes pratiques des agriculteurs éco-responsables.

## LES MESURES AGRO-ENVIRONNEMENTALES ET CLIMATIQUES (MAEc)

Le PNR met en œuvre des MAEc sur les sites Natura 2000 inclus tout ou partie dans le PNR, sur des secteurs prioritaires pour la biodiversité, dont les zones humides, ou pour la Trame Verte et Bleue. Il s'agit d'un outil qui permet d'aider financièrement les agriculteurs afin de conforter et de valoriser leurs pratiques agricoles respectueuses de ces milieux.

Les différents types de MAEc sur le PNR :

- en faveur d'espèces protégées : Azurée des mouillères ou lézard ocellé
- en faveur des zones humides
- sur des sites Natura 2000
- en faveur de la trame verte et bleue



Hubert Steinmann, fromager Valeurs Parc à Camarade



Rouleau brise-fougère à Ercé

### ACCOMPAGNEMENT À L'INNOVATION EN AGRICULTURE : LE PNR, TERRITOIRE D'EXPÉRIMENTATIONS

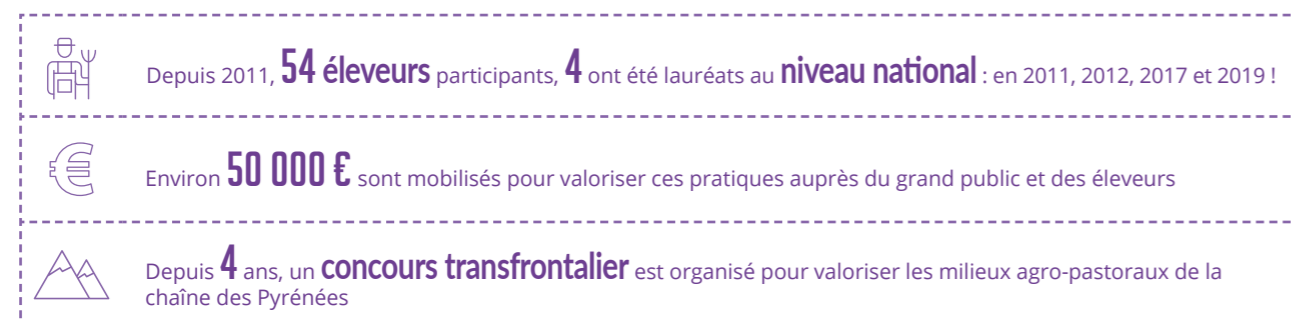
La gestion des landes à fougère aigle est une question qui préoccupe plusieurs acteurs du territoire. Aujourd'hui elles sont soit brûlées soit gyro-broyées, avec tous les problèmes que cela pose. Or des solutions alternatives existent et méritent d'être essayées. Une des vocations du Parc est l'expérimentation. C'est pourquoi il s'est engagé dans l'acquisition et le test d'un rouleau brise fougère à attelage tracteur. L'enjeu est que, si les résultats sont concluants, l'outil du Parc serve de démonstration et donne envie à d'autres de s'en saisir.



## LES PRAIRIES FLEURIES, AU CŒUR DES ÉQUILIBRES AGRI-ÉCOLOGIQUES

Le « Concours des Pratiques agroécologiques - prairies et parcours », est un outil de sensibilisation des éleveurs à la biodiversité de leurs prairies. Il vise à démontrer que production et biodiversité peuvent aller de pair. Pour cela, quatre composantes sont évaluées, à savoir qualité

agronomique, écologique, mellifère et paysagère et permettent d'établir le meilleur équilibre agri-écologique. Une importante diversité floristique est observée : en moyenne, une quarantaine d'espèces de fleurs sur chaque prairie présentée !



### DES CHANTIERS DE RÉOUVERTURE POUR DES FONCTIONS AGRICOLES

Pour consolider les ouvertures paysagères, la plupart des communes a proposé ces terrains en pacage. C'est dans ce contexte qu'ont eu lieu plusieurs installations ou agrandissements d'exploitations. 2 de ces installations ont ancré encore davantage leur lien au territoire du Parc en obtenant récemment la marque Valeurs Parc !

### POUR LA SAUVEGARDE DES PLANTES MESSICOLES

Les plantes messicoles sont des plantes étroitement liées à la culture des céréales d'hiver. Elles jouent un rôle par rapport aux insectes auxiliaires de cultures, aux pollinisateurs, mais aussi au petit gibier et sont en forte régression.

Depuis 2010, le PNR des Pyrénées Ariégeoises participe à des expérimentations et des actions de sensibilisation avec le Conservatoire botanique national des Pyrénées et de Midi-Pyrénées pour les préserver.



Jury des Prairies Fleuries 2018

## " LE NERF DE LA GUERRE "

Depuis 2014, le budget du Syndicat mixte du Parc atteint environ 2 millions d'euros par an. Il permet de soutenir son fonctionnement, son ingénierie, son programme d'actions et ses investissements.

Au budget du Parc s'ajoutent les subventions directement versées aux bénéficiaires de programmes initiés et portés par le Parc (communes, intercommunalités, associations, agriculteurs, ...), comme pour les Mesures Agro-environnementales, pour 2 millions d'euros (contrat NINi Natura 2000, Feder Sudoe, Feder Poctefa GREEN, ...), le fonds Ardoises ou le fonds Petit Patrimoine Bâti, etc.

### LES APPELS À PROJET

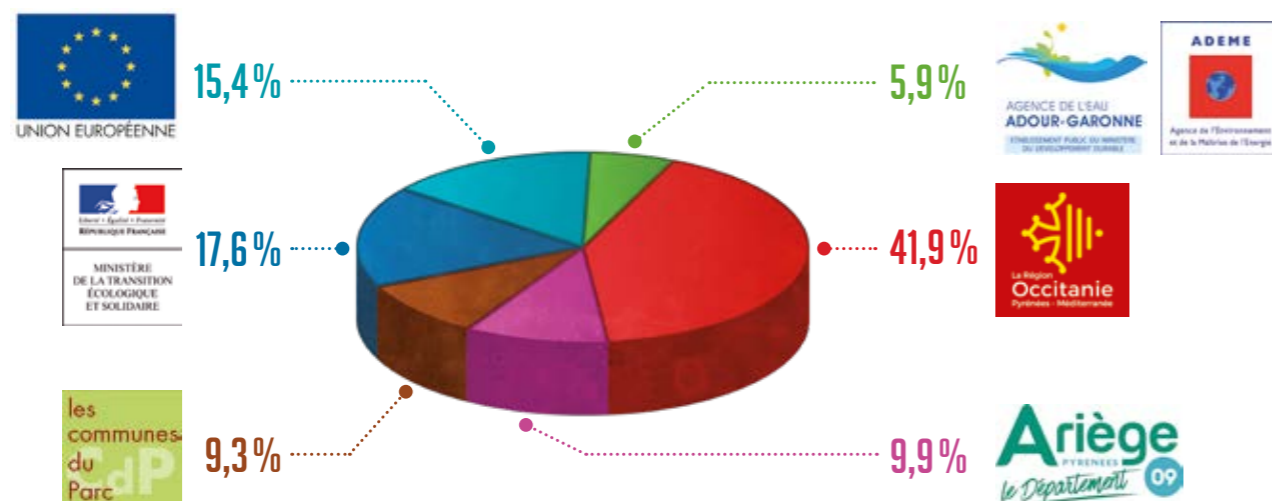
Le Parc est organisé pour profiter à plein des appels à projets, qu'ils soient lancés par l'Etat, la Région Occitanie, l'Europe, l'Ademe, l'Agence de l'eau, etc. Dans le cadre de réponses à des appels à projet, le Parc a mobilisé et géré directement 2 millions d'euros de Fonds européens sur 10 ans.

Le Parc a aussi été lauréat d'appels à projets comme par exemple le Pôle d'Excellence Rural sur la valorisation du bois local en 2010, qui a amené sur le territoire un financement de 1,4 millions d'euros ou encore les Territoires à Energie Positive pour la Croissance Verte en 2015 pour 2 millions d'euros...

### FLASH INFO

Avec les aides financières de TEPCV, pour financer un projet, une commune du Parc de 150 habitants a pu bénéficier de l'équivalent de 150 ans de cotisations communales au PNR. De nombreuses autres communes ont bénéficié d'un excellent retour sur investissement.

### PRINCIPAUX FINANCEMENTS DEPUIS 10 ANS



## LE PARC : UN OUTIL DE SOLIDARITÉ FINANCIÈRE

Pour un euro cotisé par les communes, il est généré 10 euros sur le territoire par les financeurs (Région, Département, Etat, Europe, autres partenaires). Les communes participent à hauteur de 9% des contributions budgétaires du Parc. Sur 10 ans, les communes ont ainsi contribué à hauteur de 1,15 millions d'euros, qui ont généré 11,5 millions d'euros.

Les communes cotisent 1 €

PNR

Le territoire reçoit 10 €

## UN APPEL À MÉCÉNAT

Le Parc a réussi à mobiliser entreprises et fondations autour des projets des Pyrénées Ariégeoises : EDF pour la réintroduction du bouquetin, avec 150 000 € entre 2014 et 2016, la Fondation de France pour les réouvertures paysagères à hauteur de 50 000 €, la Fondation du Patrimoine pour la réintroduction du bouquetin avec 15 000 €, RTE (gestion différenciée sous les lignes HT et THT en 2017 pour un montant de 20 700 €)...

## UN SOUTIEN DIRECT À L'ÉCONOMIE LOCALE

Le PNR est précurseur et exemplaire dans le recours aux produits locaux et la valorisation des circuits courts et de proximité.

Il s'attache à faire ses achats en priorité dans les communes des Pyrénées Ariégeoises et en répartissant géographiquement ses achats de manière équitable.

Le Parc tient un tableau de bord de ses consommations par commune. Il a réalisé ses dépenses sur **97%** des communes du territoire.





# LE PARC NATUREL RÉGIONAL DES PYRÉNÉES ARIÉGEOISES



Syndicat mixte du Parc naturel régional des Pyrénées Ariégeoises

Pôle d'activités Ferme d'Icart - 09240 Montels

Tél : 05 61 02 71 69

info@parc-pyrenees-ariegeoises.fr

www.parc-pyrenees-ariegeoises.fr

Crédits photo : A. Baschenis, R. Kann, A. Spani, P. Cadiran, OT du Haut Couserans, S. Rousseau, J.L. Degeilh, J. Ait el Mekki, Rinaldi et Levade architecte, M. Benete, PNR des Pyrénées Ariégeoises, Amis du Parc, Cire

Création : Yannick Gloaguen - www.lavapeurillustree.com  
Impression NOVA SCOP - 09000 Foix - Tél : 05 61 65 14 64