

RÉVISION DE LA CHARTE PNR des Pyrénées Ariégeoises

III Comité de pilotage, 16/02/22, visio



Rando charte: les étapes

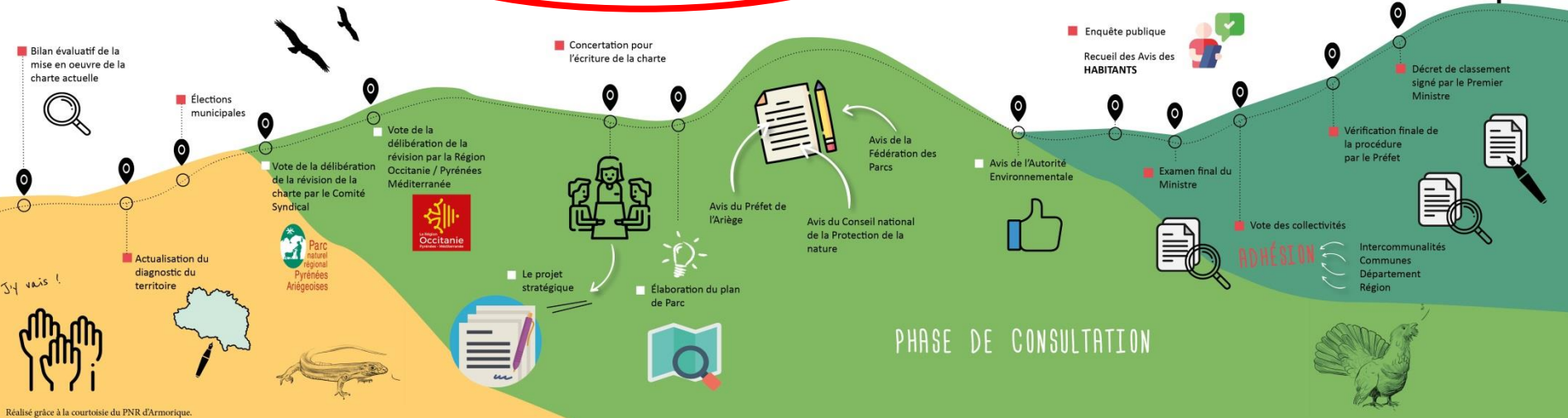


PHASE PRÉPARATOIRE
Janvier 2020 - Décembre 2020

ÉLABORATION DU PROJET DE TERRITOIRE
Janvier 2021 - Décembre 2022

VALIDATION INTERMÉDIAIRE
2022 - 2023

VALIDATION FINALE
2024
Une autre vie s'invente ici !



Réalisé grâce à la courtoisie du PNR d'Armorique.

Présentation de l'avant projet de charte: **septembre 2022.**
Délibération du Comité Syndical en octobre.

Le périmètre d'étude



- ✓ **164** communes
- ✓ **282 647** hectares
- ✓ **5** EPCI

Périmètre d'étude
Parc naturel régional
des Pyrénées
Ariégoises

- Ville principale
- ▲ Ville porte
- Limite départementale
- Limite régionale
- ▨ Limite internationale
- ▨ Extension
- ▭ Périmètre PNRPA
- ▭ Périmètre d'étude

Extension

+ 25 communes
+ 37 000 ha.



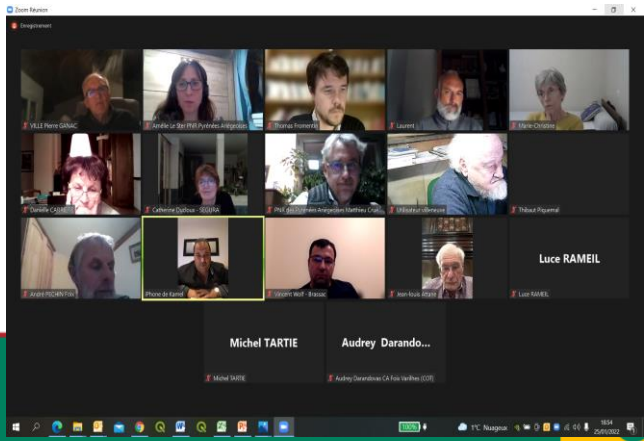
1:360 000

0 7,5 15 km

Source: BDTOPO-IGN 2020, IGN Espagne, Govern d'Andorra, U.S. Geological Survey. Carte réalisée par le PNRPA, Juin 2021.

Avancées charte

- ✓ Finalisation du diagnostic
- ✓ Note d'enjeux de l'Etat
- ✓ Lettre aux partenaires
- ✓ Concertation
- ✓ Proposition d'architecture



La démarche de concertation

Construction partagée
du projet de territoire pour
les Pyrénées Ariégeoises
2025-2040



**12 COMMISSIONS
THEMATIQUES
ELUS**
*50 réunions
depuis déc. 2020*



**REUNIONS
TERRITORIALES
ELUS INTERCOMMUNALITES**
Hiver 2021-début 2022



**Réunions publiques à la
demande des élus**



3 COPIL



**Enquête
CITOYENNE
2017-2018**



**Réunions avec les
PARTENAIRES**
Avril 2021 – août 2022



**Réunions permanentes
Etat – Région
Occitanie –
Département –
intercommunalités et
Communes**

CONCERTATION



Projet concerté de territoire

à 15 ans (2025 – 2040):

> Un projet stratégique

> Un projet opérationnel

(ambitions, orientations, mesures)


> **Plan de Parc:** > Traduction cartographique
du projet de Charte (vocation)

Appropriation locale

> annexes

Engagement des signataires

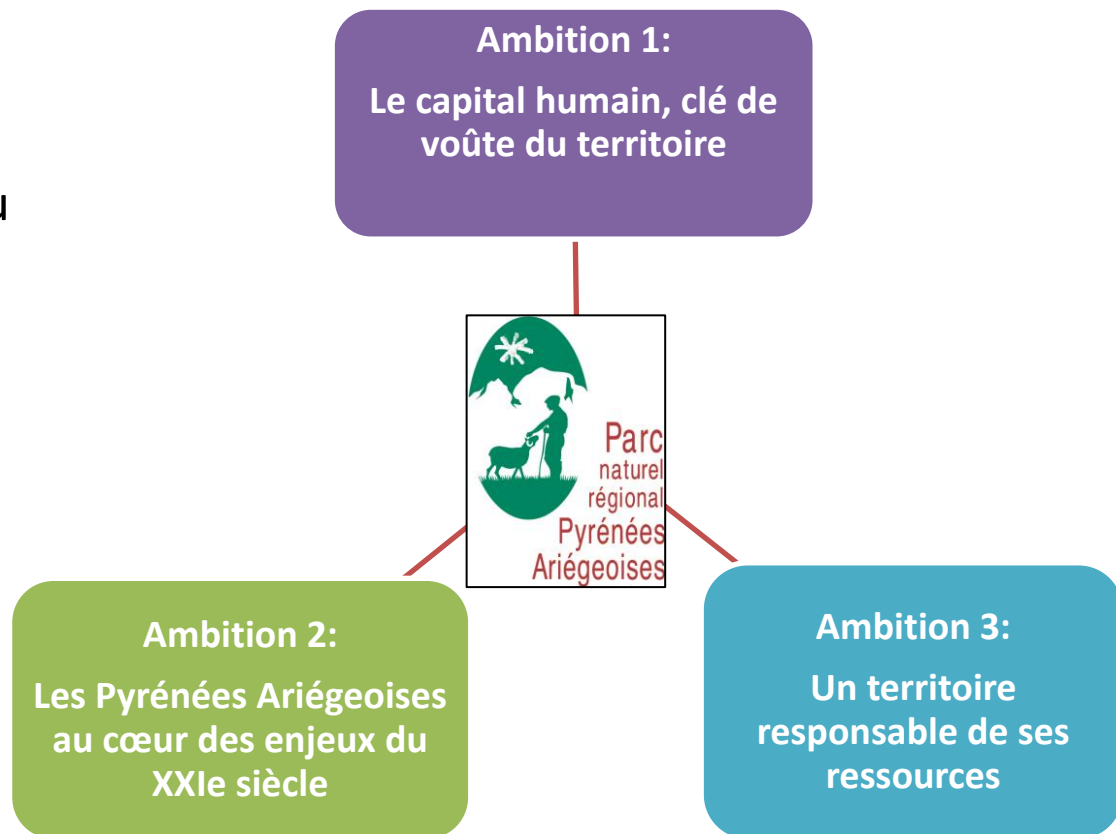
(Etat, Région, Département, Communes et intercommunalités)



Proposition d'architecture

- Socle du projet de territoire
- Lien ressources et défis du livre blanc
- Travail itératif. Présentation au Bureau.
- Travail Equipe Fiches mesure

3 ambitions
21 orientations



Ambition 1

Le capital humain, clé de voûte du territoire

- 1.1. Accroître et diffuser la **connaissance**
- 1.2. **Communiquer en direction des habitants**
- 1.3. **Former, éduquer et professionnaliser**
- 1.4. **Faire ensemble**
- 1.5. Reconnaître **les jeunes** comme décideurs de demain
- 1.6. Conforter **l'attractivité des Pyrénées Ariégeoises**
- 1.7. Limiter **les impacts environnementaux des activités humaines**

Ressources : ressources humaines, tissu économique, santé environnementale.

Défis : jeunesse, participation, rapport à la nature, modèle économique, santé

Ambition 2

Les Pyrénées Ariégeoises au cœur des enjeux du XXI^e siècle

- 2.1. Adapter le territoire au **climat** de demain
- 2.2 Atteindre la **neutralité carbone**
- 2.3. Déployer une **coopération** intégrée et portée par les habitants
- 2.4. S'ériger en territoire générateur de bonne **santé**
- 2.5. Instaurer un **modèle économique durable**
- 2.6. Viser l'autonomie **alimentaire** en garantissant une alimentation bio/locale
- 2.7. Déployer une offre de solutions de **mobilité** décarbonée

Ressources : situation géographique, santé environnementale, air, tissu économique, modèle de production alimentaire, quiétude, capitaux locaux

Défis changement climatique, mobilité, transfrontalier, santé, modèle économique, alimentation

Ambition 3

Un territoire responsable de ses ressources

- 3.1.Confirmer **les paysages** comme atout numéro 1 du territoire
- 3.2. Stopper l'érosion de la **biodiversité**
- 3.3. Instaurer des politiques de sobriété de la ressource en **eau**
- 3.4. Devenir un territoire à **énergie** positive
- 3.5. Garantir un usage économe et équilibré de **l'espace**
- 3.6. Organiser la production de valeur ajoutée dans une approche multifonctionnelle de la **forêt**
- 3.7. Assurer la transmission du **patrimoine** et en créer du nouveau*

Ressources : biodiversité, énergie, eau, espace, forêt, patrimoine culturel et historique, paysages, ciel étoilé, connexion à la nature, sol-sous-sol,

Défis : énergie, foncier, paysage

Cf. Doc. Architecture charte

Missions en cours et prévues

- ✓ Plan de Parc
- ✓ Objectifs de Qualité Paysagère (*Code de l'Environnement*)
- ✓ Proposition d'étude sur l'accueil des nouvelles populations actives, Association Espace
- ✓ Dispositif d'évaluation de la charte et indicateurs
- ✓ Evaluation Environnementale (*Code de l'Environnement*)
- ✓ Charte graphique du projet de charte

Le calendrier 2022 -2025

2025

- *Mars. 2025: Délibération de la Région Occitanie
- ***septembre 2025: Décret du Premier Ministre**
- reclassement du PNR des Pyrénées Ariégeoises



2024

- *Avril 2024: **Enquête publique (1 mois) - habitants**
- ***Juin 2024** : Arrêt du projet par **décision du Syndicat mixte** qui saisit la Région pour transmission au Préfet pour examen final du Ministre (4 mois)
- ***novembre 2024: Saisine des Collectivités pour délibération sur la charte**
(4 mois)

2023

- *février 2023: Visite des rapporteurs – CNPN et Fédération PNR
- *Juin 2023: Avis du Préfet sur la Charte
- *sept. 2023: Modification du projet et finalisation du rapport de charte
- *décembre 2023: Avis Autorité Environnementale

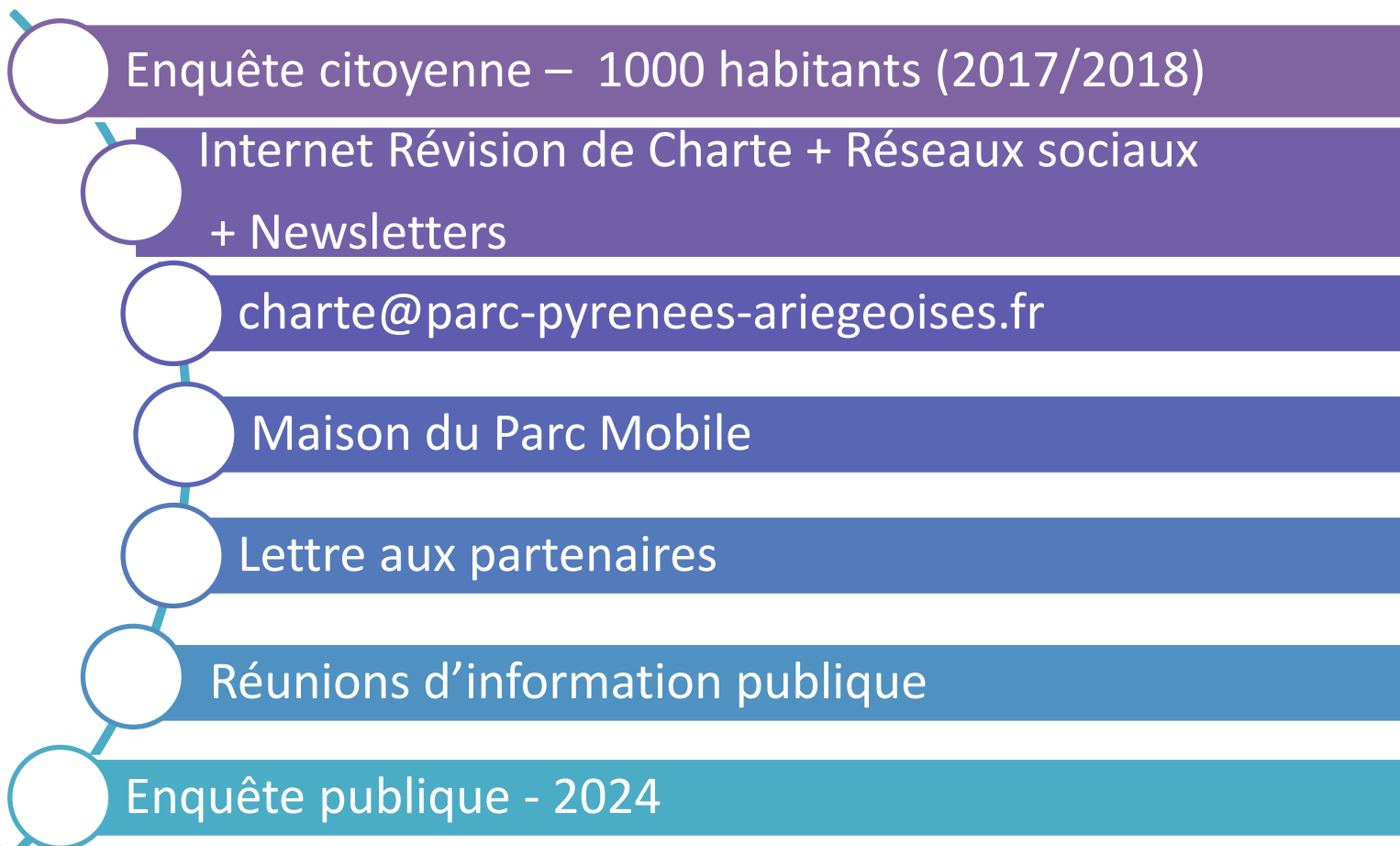
2022

- ***oct. 2022: Arrêt du projet par décision du Syndicat Mixte** qui saisit la Région pour transmission au Préfet

Le calendrier 2022

Activités		janv. 22				fév.22				mars-22				avr.22				mai-22				juin-22				juil. 22				août-22				sept. 22				oct. 22															
		1	2	3	4	5	6	7	8	9	10	11	12	13	14	15	16	17	18	19	20	21	22	23	24	25	26	27	28	29	30	31	32	33	34	35	36	37	38	39	40	41	42	43									
Instances de gouvernance et techniques																																																					
Comité Syndical	6																																																				
COFIL REV	4																																																				
COTEC	10																																																				
Commissions Thématiques	continu																																																				
Phase 1 - Diagnostic																																																					
Finalisation																																																					
Phase 2 - Elaboration rapport charte																																																					
Architecture	fin mars																																																				
Concertation	fin sept.																																																				
Projet stratégique	avril/mai																																																				
Projet opérationnel																																																					
fiches mesures - équipe																																																					
fiches mesure - relecture élus et partenaires																																																					
Fiches mesures appui externe																																																					
Engagements	sept.																																																				
Concertation habitants																																																					
Phase 3 Plan de Parc																																																					
Groupe de travail équipe	7																																																				
Prestataire	mai-juillet																																																				

Information et consultation auprès des habitants



La révision de la Charte

Inventons 2039

A quoi ressembleront les Pyrénées Ariégeoises en 2039? Comment vivrons-nous? Quels seront les grands enjeux de notre territoire en 2039? Tant de questions et bien d'autres que la révision de la charte permettra de poser au cours de ces prochaines années.

La Charte du Parc, feuille de route du Syndicat mixte du PNR, a une durée de vie de 15 ans. La première Charte, validée en 2009, se terminera en 2024. D'ici là, le Parc mène la révision de sa charte pour définir un nouveau projet pour les Pyrénées Ariégeoises pour la période 2024-2039.

Elus, partenaires, habitants, tous mobilisés pour construire le projet de demain!

Vous avez une question? Des propositions? Vous souhaitez participer à la révision de la Charte du PNR?

Contactez-nous sur charte@parc-pyrenees-ariegeoises.fr



Les étapes et le périmètre d'étude



Le projet de charte



Les études préalables

charte@parc-pyrenees-ariegeoises.fr

Merci de votre attention

charte@parc-pyrenees-ariegeoises.fr

Inventons 2040

